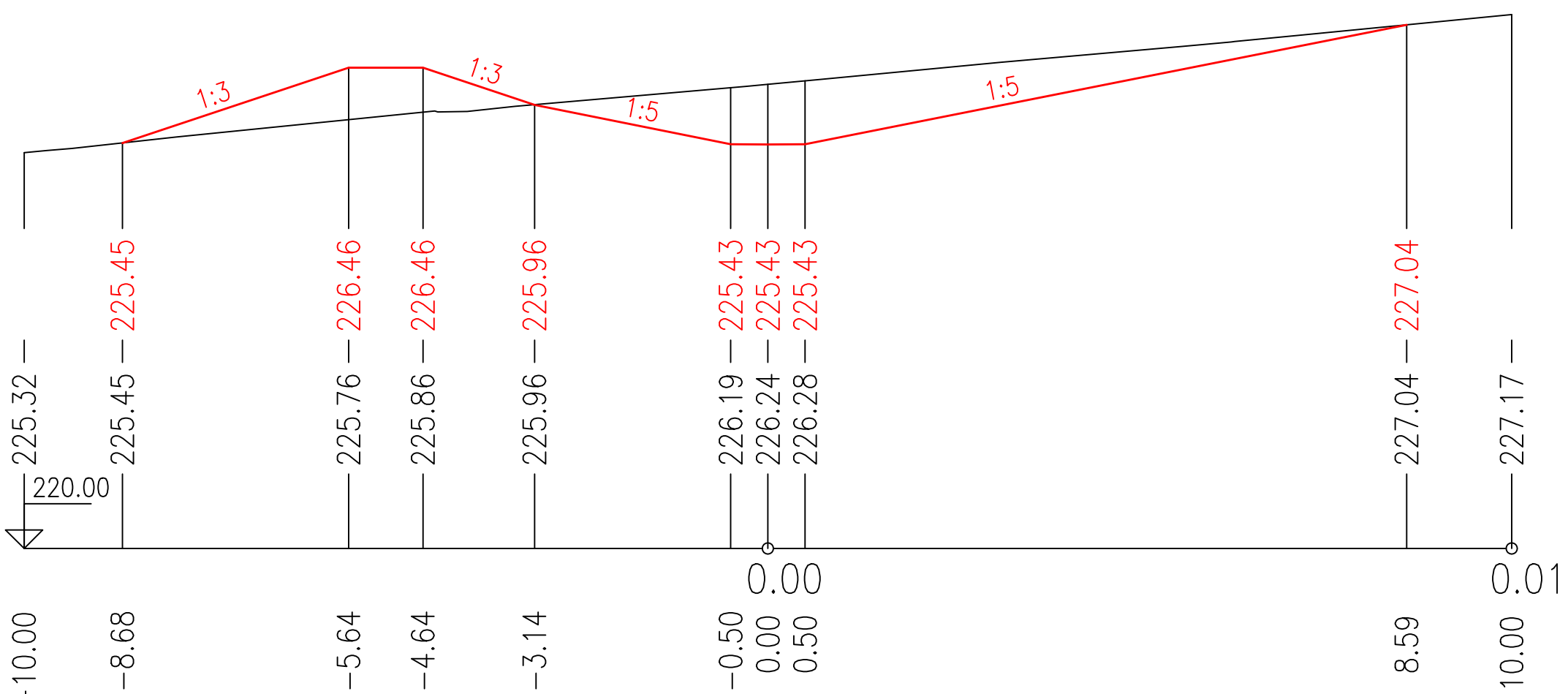
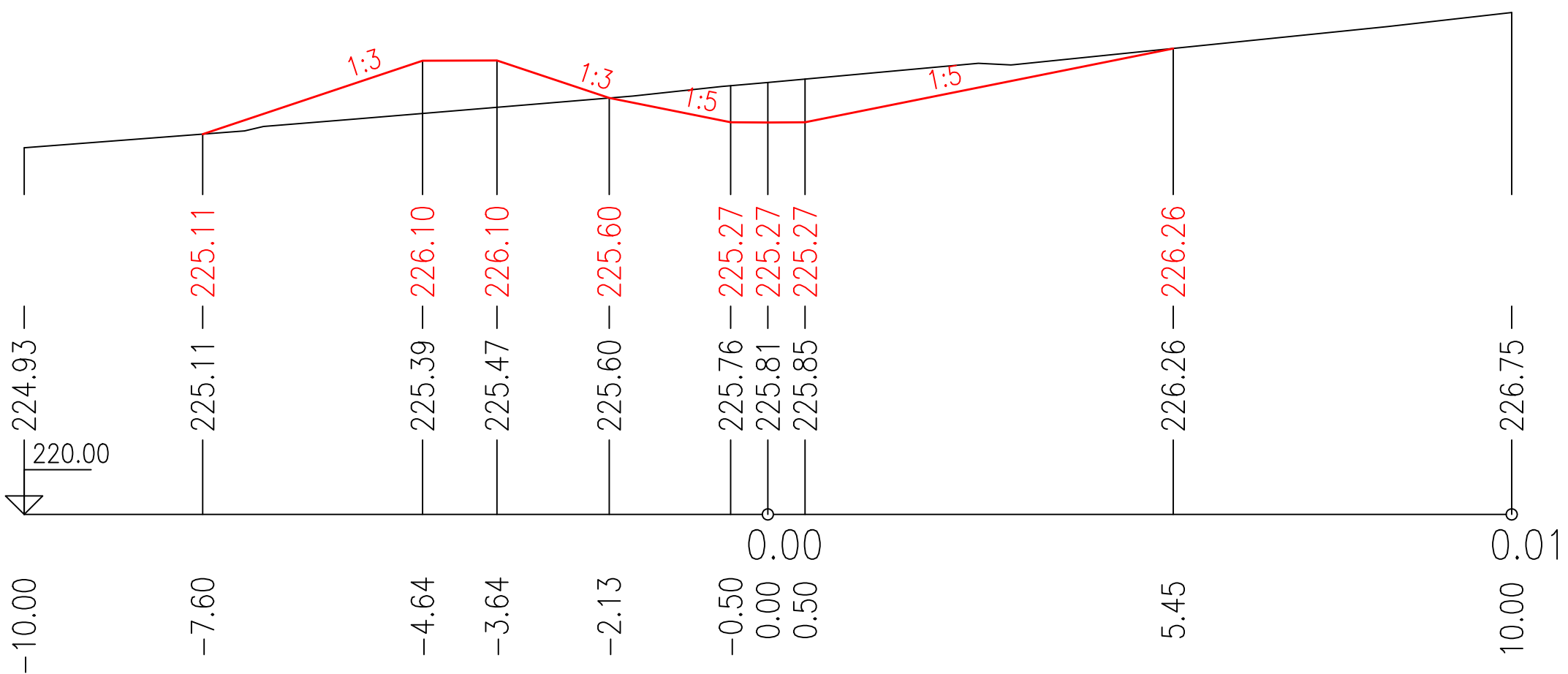


VÝKRES PŘÍČNÝCH ŘEZŮ
M 1:100

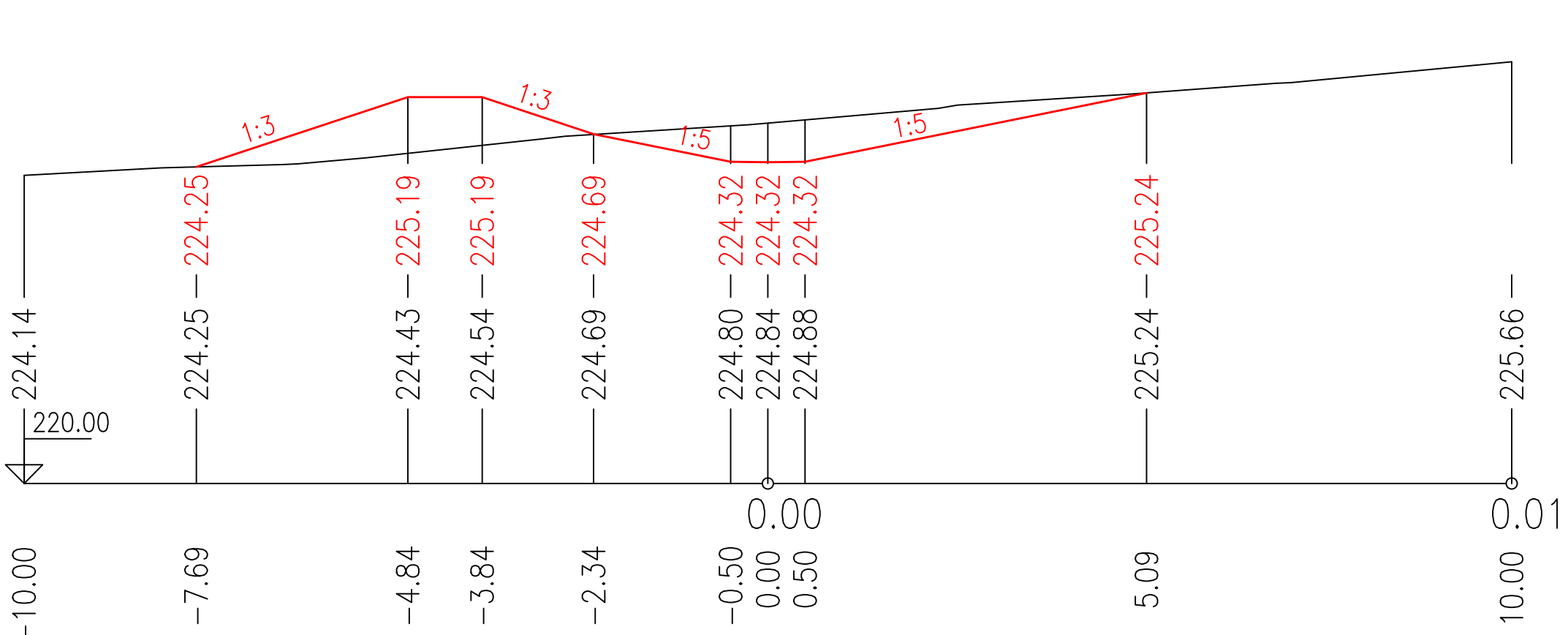
PF 1 KM 0.0082



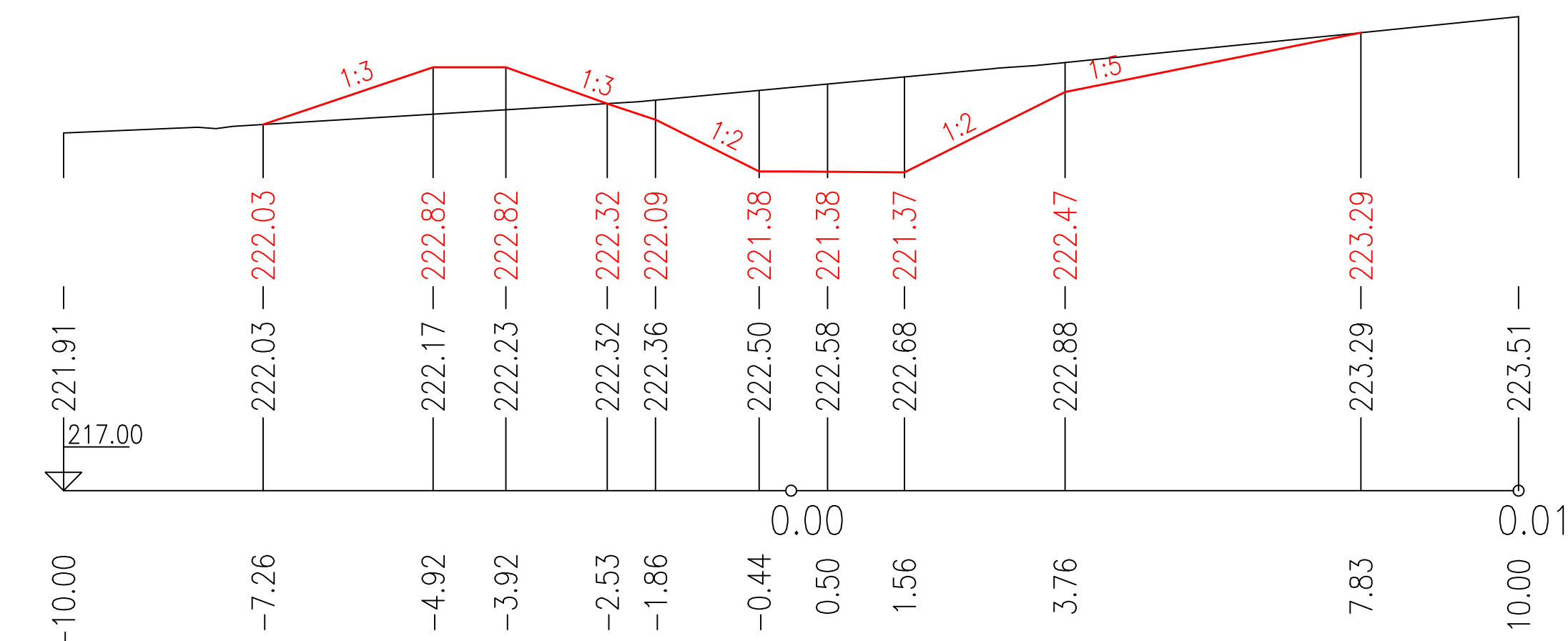
PF 2 KM 0.1090



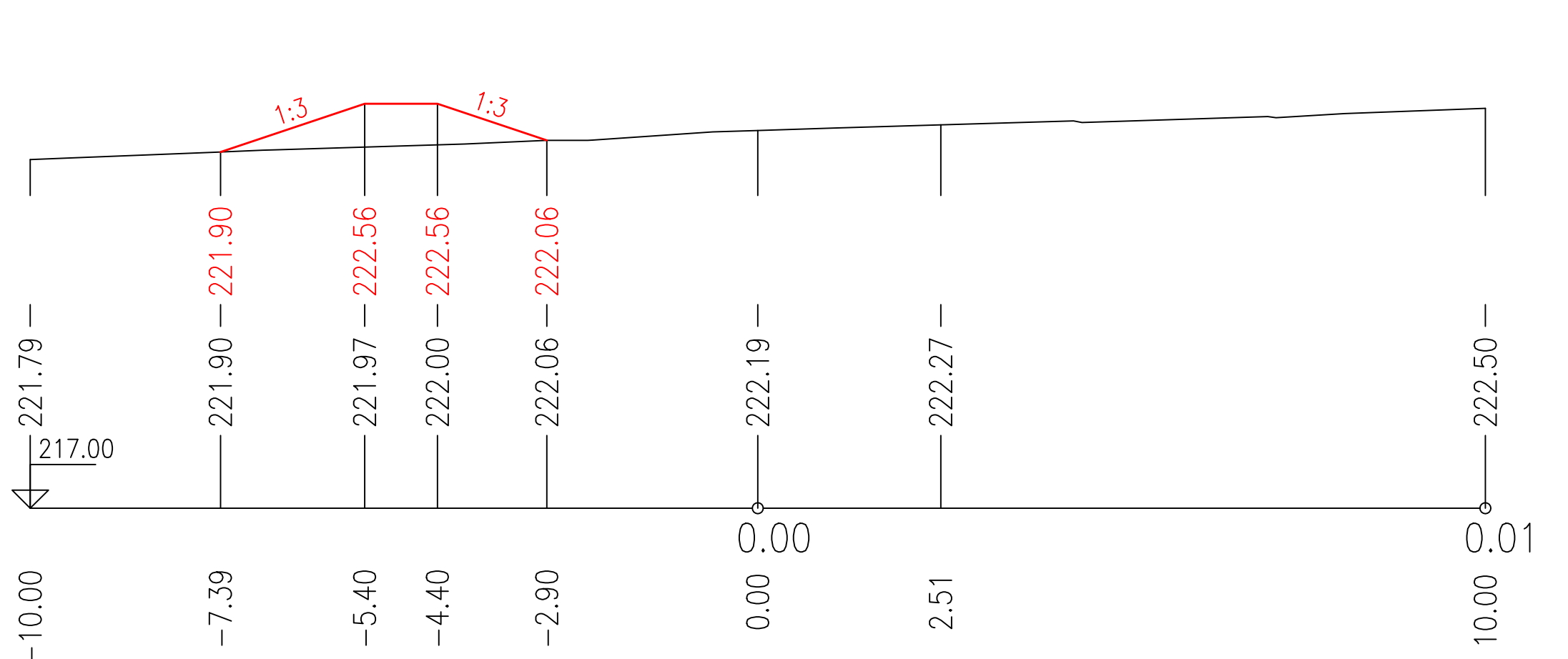
PF 3 KM 0.2180



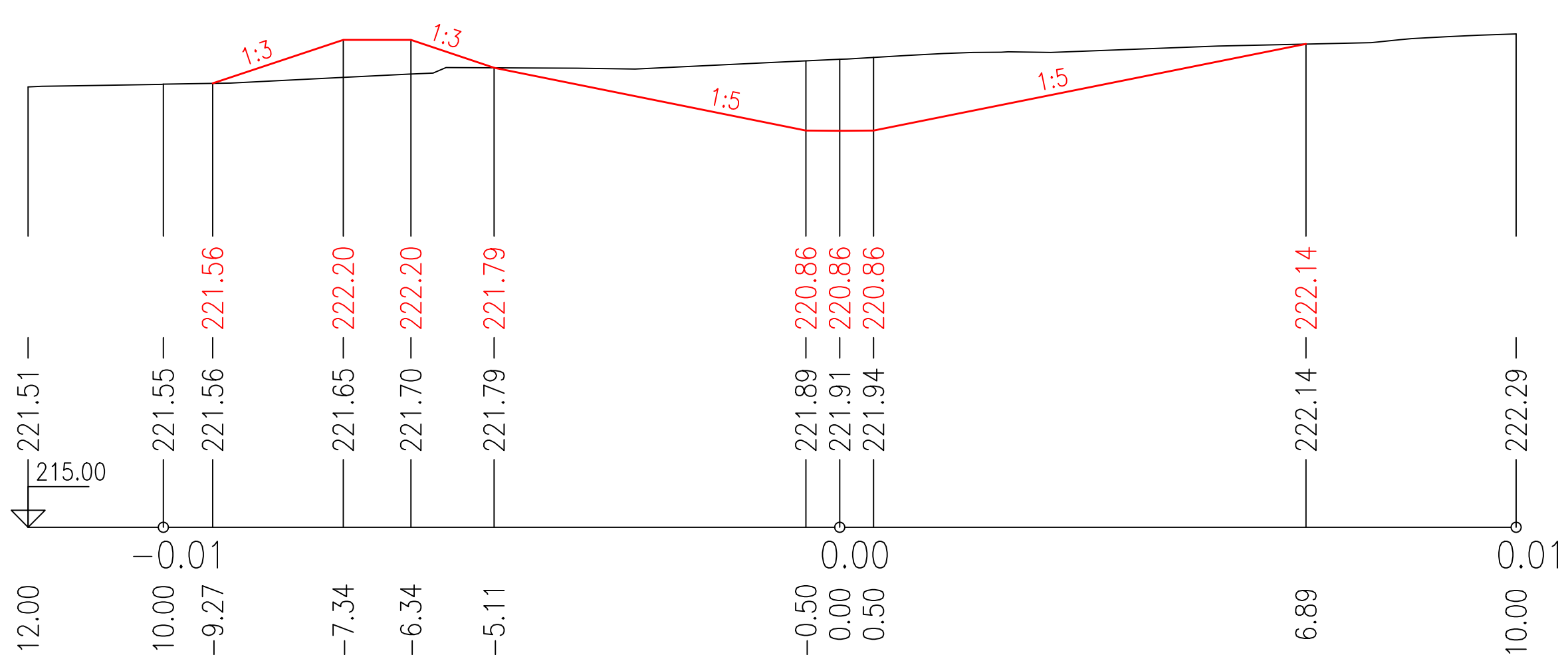
PF 4 KM 0.3252



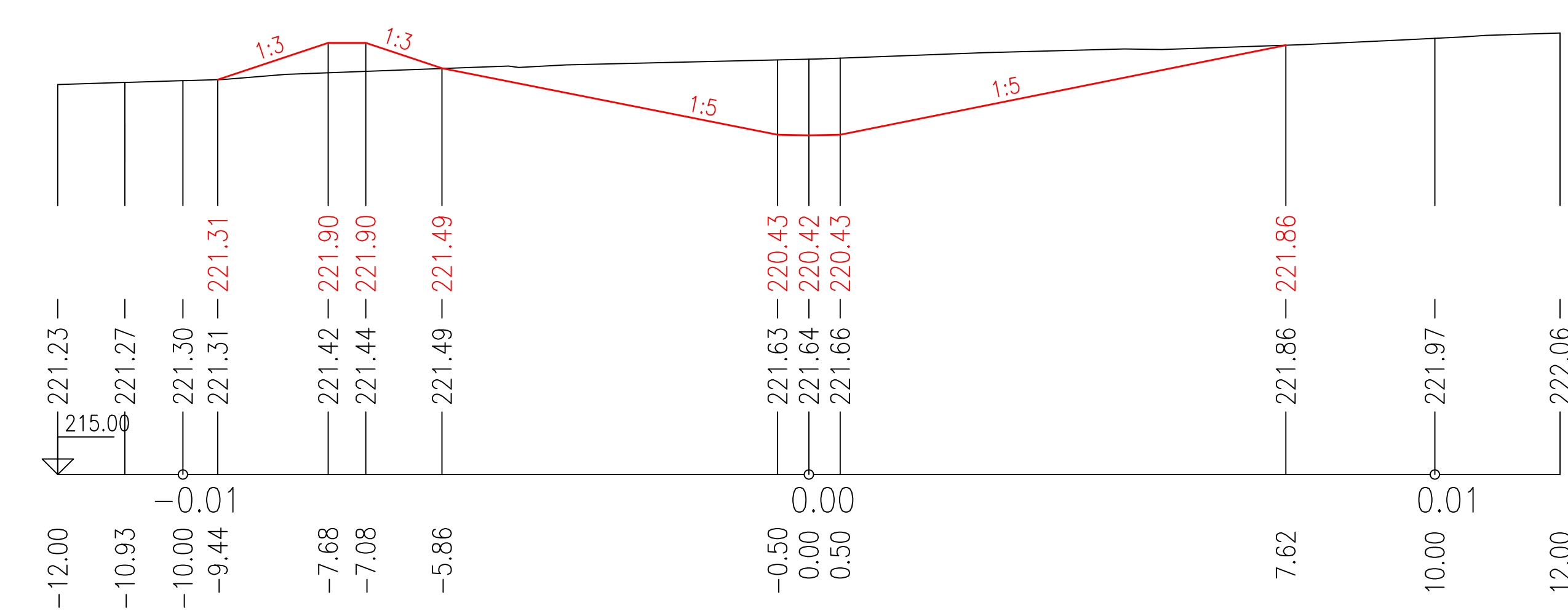
PF 5 KM 0.3842



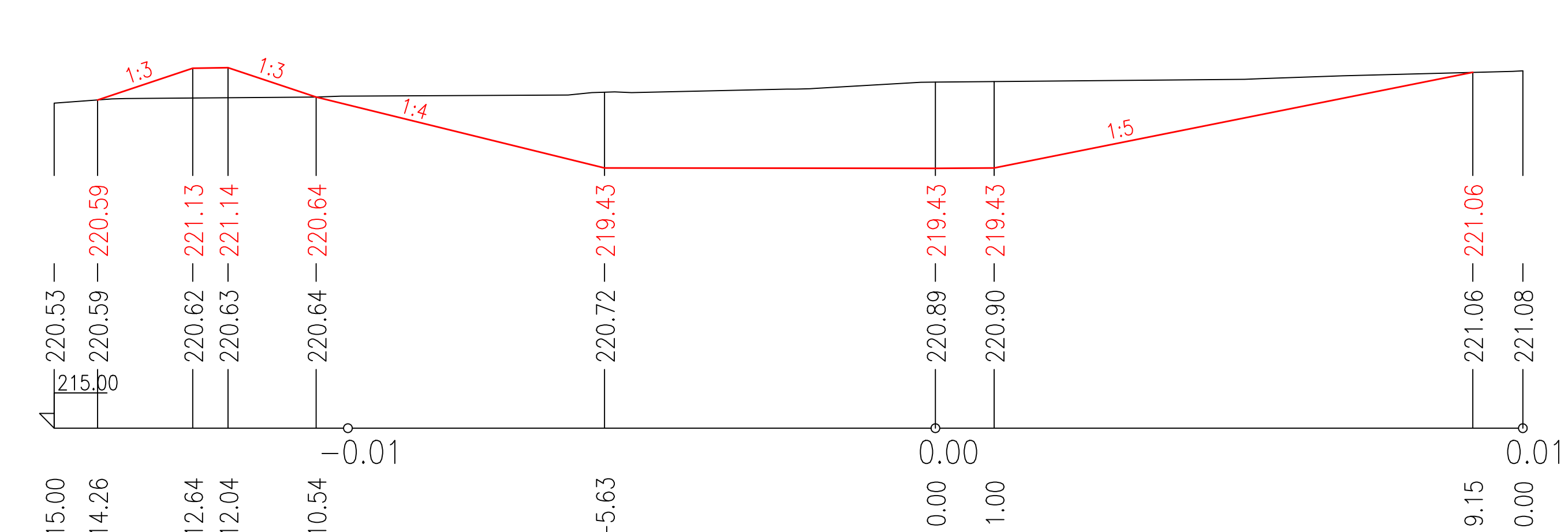
PF 6 KM 0.4318




PF 7 KM 0.4932



PF 8 KM 0.5508



SOUŘADNÝ SYSTÉM: S - JTSK
VÝŠKOVÝ SYSTÉM: BPV

KAT. ÚZEMÍ:	TRBOUŠANY	 Kpt. Nálepky 2332, Pardubice, 530 02 Projektová a investiční činnost
OKRES:	BRNO-VENKOV	
KRAJ:	JIHOMORAVSKÝ	
INVESTOR:	OBEC TRBOUŠANY	
AKCE:	Výsadba zeleně na p.č. 1677, 1161 a průleh PR3	PROJEKTANT: ING. POSKER VED.PROJEKTANT: ING. DVORÁK ÚROVEŇ PD: DUR+DSP MĚŘÍTKO: 1:100 DATUM: 01/2023
OBSAH:	VÝKRES PŘÍČNÝCH PROFILŮ	PŘÍLOHA Č.: D.3