

Krouna

Řad V
PE 110

9a VMŠ
PE 1 - dl. 5,0m

9b
PE 1 - dl. 5,0m

4333

LB23
km 0.5766

4331

4330

4358

Jako spolumajitel p.p.č. 4333 v k.ú. Krouna souhlasím s umístěním vodovodní přípojky dle zákresu na této situaci. Tento souhlas slouží pro územní řízení a stavební povolení.





Kyncl Miloš
Pichlova 2169
530 02 Pardubice - Zelené Předměstí

v PARDUBICÍCH dne 11. 10. 2021






Miloš Kyncl
podpis, razítko


Legenda:


Navrhovaný vodovod

-  Trasa vodovodní přípojky
-  Trasa vodovodu
-  Dotčený pozemek
-  Katastrální mapa (hranice pozemků)

Ostatní inženýrské sítě

-  Plynovod
-  Telekomunikační kabel místní
-  Kabely VO
-  El. vedení VN
-  El. vedení NN



Vypracoval:	Jitka Pavlíková	 VS Chrudim <small>Vodovodní a sítinářská společnost Chrudim, a.s.</small> <small>VS Chrudim, a.s., Novoměstská 626, 537 01 Chrudim</small> <small>tel. 469 669 911, vschrudim@vschrudim.cz</small>				
Kontroloval:	Bc. David Šavelka					
Odpovědný projektant:	Ing. Martin Soudek, Ph.D.					
Kraj:	PARDUBICKÝ	O.ú. / Mě.ú.:	Otradov	Místo stavby:	Otradov	
Investor:	Obec Otradov			Datum :	05/2021	
Název akce:	VODOVOD OTRADOV			Číslo zakázky :		
				Stupeň :	DUR	Číslo paré:
				Formát:		
				Měřítko:	1:500	
Název výkresu:	Situace umístění vodovodní přípojky č. 9b - p.p.č. 4333			Číslo výkresu:		
<small>TENTO VÝKRES A JEHO PŘÍLOHY JSOU NAŠÍM DUŠEVNÍM VLASTNICTVÍM, NESMÍ BÝT BEZ NAŠEHO PŘEDCHOZÍHO PÍSEMNÉHO SOUHLASU KOPÍROVÁNY,</small>						

Krouna

Jako spoludávatel p.p.č. 4333 v k.ú. Krouna souhlasím
s umístěním vodovodní přípojky dle zákresu na této situaci.
Tento souhlas slouží pro územní řízení a stavební povolení.

Chaloupka Zdeněk Ing.
Drahoňovského 1167/4
500 02 Hradec Králové - Pražské Předměstí





v. H. Chaloupka dne 7.10.2021

[Signature]
podpis, razítko






Ing. Zdeněk Chaloupka


Legenda:


Navrhovaný vodovod

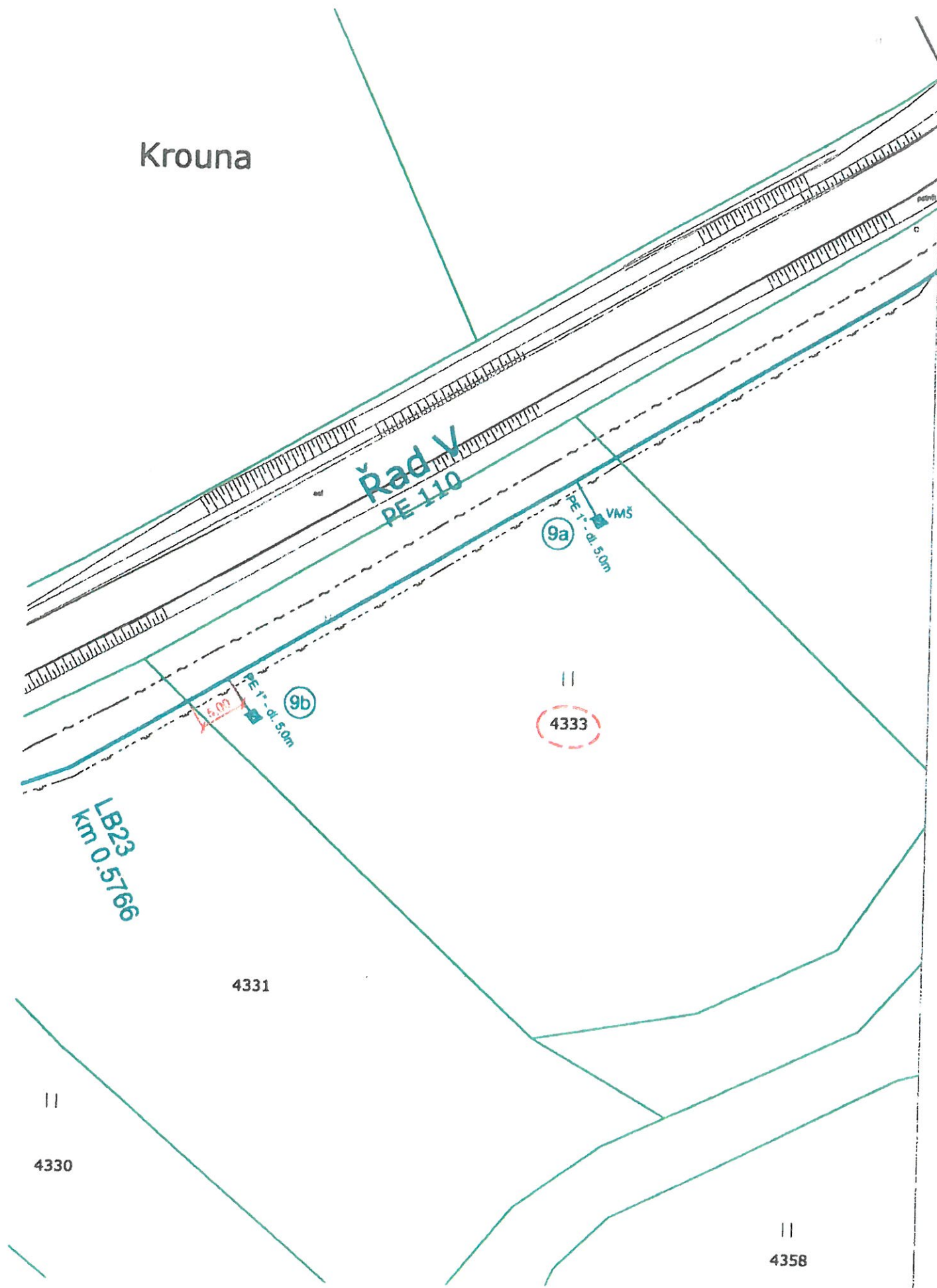
-  Trasa vodovodní přípojky
-  Trasa vodovodu
-  Dotčený pozemek
-  Katastrální mapa (hranice pozemků)

Ostatní inženýrské sítě

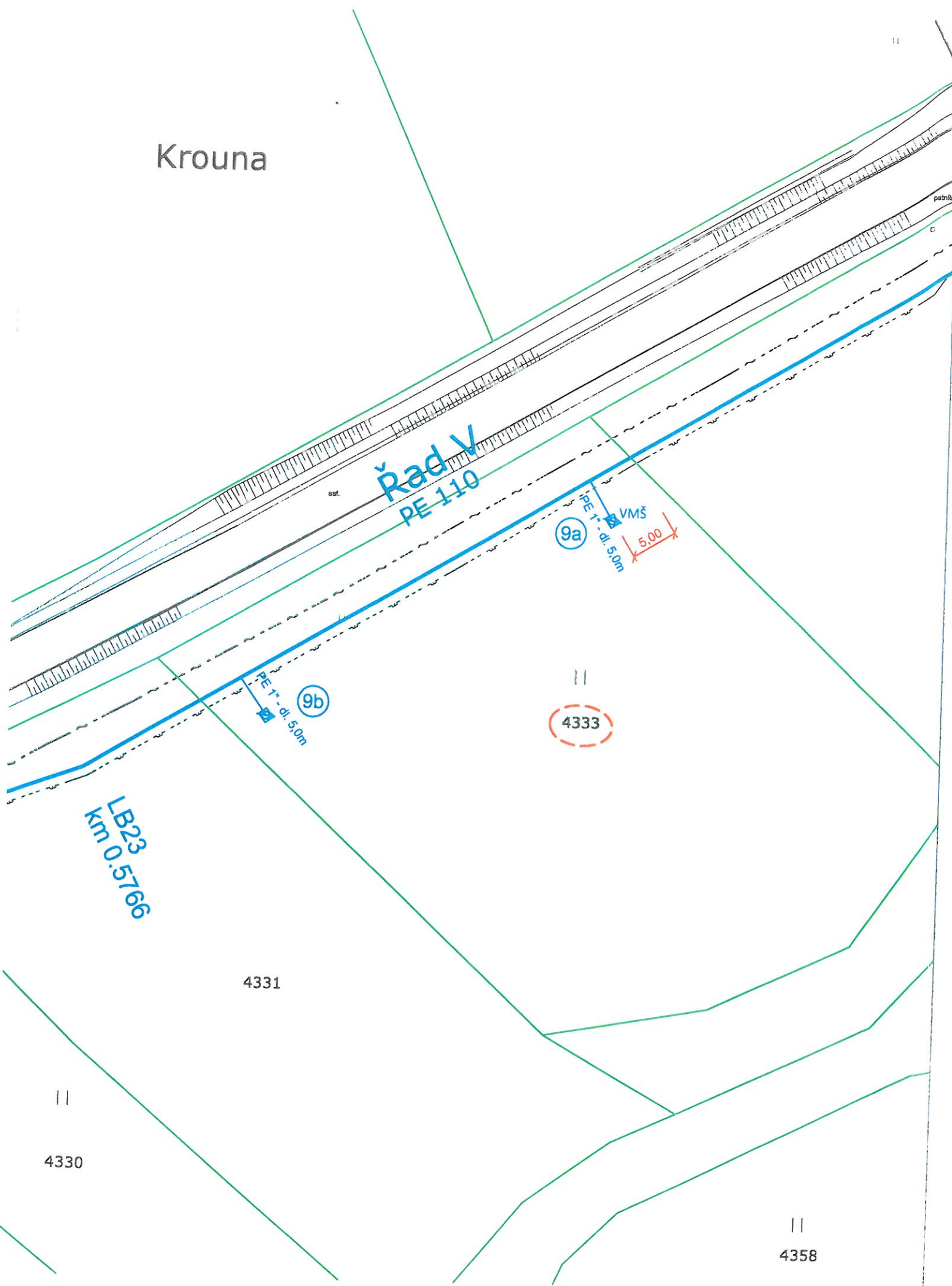
-  Plynovod
-  Telekomunikační kabel místní
-  Kabely VO
-  El. vedení VN
-  El. vedení NN



Vypracoval:	Jitka Pavlíková		 VS Chrudim, a.s., Novoměstská 626, 537 01 Chrudim tel. 469 669 911, vschrudim@vschrudim.cz
Kontroloval:	Bc. David Šavelka		
Odpovědný projektant:	Ing. Martin Soudek, Ph.D.		
Kraj:	PARDUBICKÝ	O.ú. / Mě.ú.:	Otradov
Investor:	Obec Otradov	Místo stavby:	Otradov
Název akce:	Datum:		05/2021
VODOVOD OTRADOV		Číslo zakázky:	
		Stupeň:	DUR
		Formát:	
Název výkresu:	Měřítko:		1:500
Situace umístění vodovodní přípojky č. 9b - p.p.č. 4333		Číslo výkresu:	
TENTO VÝKRES A JEHO PŘÍLOHY JSOU NAŠÍM DUŠEVNÍM VLASTNICTVÍM, NESMÍ BÝT BEZ NAŠEHO PŘEDCHOZÍHO PÍSEMNÉHO SOUHLASU KOPÍROVÁNY,			



Krouna



Jako spolumajitel p.p.č. 4333 v k.ú. Krouna souhlasím s umístěním vodovodní přípojky dle zákresu na této situaci. Tento souhlas slouží pro územní řízení a stavební povolení.

Kyncl Miloš
Pichlova 2169
530 02 Pardubice - Zelené Předměstí

v. PARDUBICKÝ dne. 11. 10. 2021

Kyncl Miloš
podpis, razítko

Legenda:

Navrhovaný vodovod



Trasa vodovodní přípojky
Trasa vodovodu

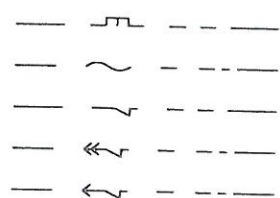
(65/2)

Dotčený pozemek





Katastrální mapa (hranice pozemků)

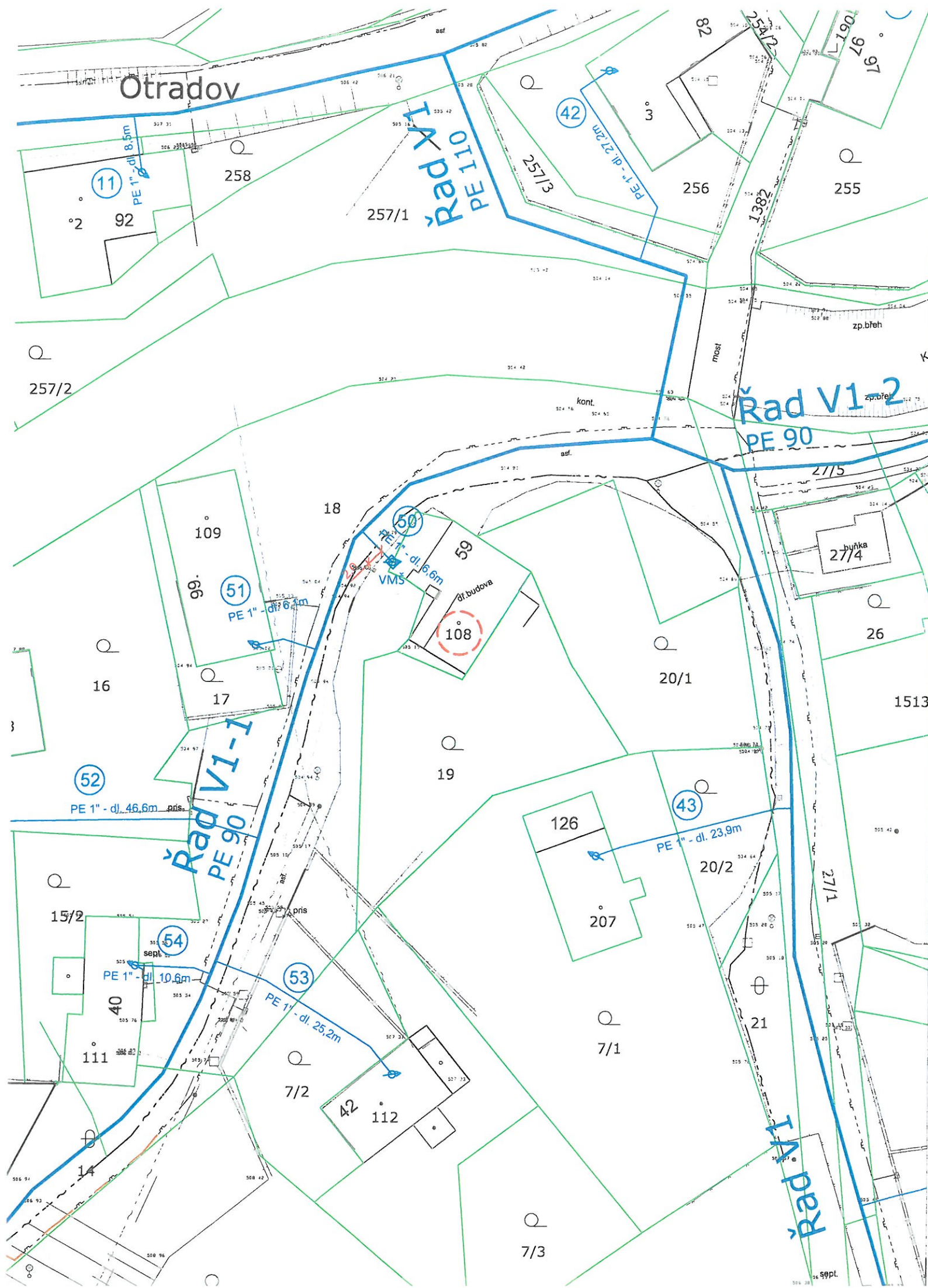
Ostatní inženýrské sítě



Plynovod
Telekomunikační kabel místní
Kabely VO
El. vedení VN
El. vedení NN



Vypracoval:	Jitka Pavlíková		 VS Chrudim <small>Veřejná společnost s r. o.</small> VS Chrudim, a.s., Novoměstská 626, 537 01 Chrudim tel. 469 669 911, vschrudim@vschrudim.cz
Kontroloval:	Bc. David Šavelka		
Odpovědný projektant:	Ing. Martin Soudek, Ph.D.		
Kraj:	PARDUBICKÝ	O.ú. / Mě.ú.: Otradov	Místo stavby: Otradov
Investor:	Obec Otradov		Datum: 05/2021
Název akce:	VODOVOD OTRADOV		Číslo zakázky:
			Stupeň: DUR
			Formát:
Název výkresu:	Situace umístění vodovodní přípojky č. 9a - p.p.č. 4333		Měřítko: 1:500
			Číslo výkresu:
TENTO VÝKRES A JEHO PŘÍLOHY JSOU NAŠÍM DUŠEVNÍM VLASTNICTVÍM, NESMÍ BÝT BEZ NAŠEHO PŘEDCHOZÍHO PÍSEMNÉHO SOUHLASU KOPÍROVÁNY,			



Jako majitel st.p.č. 108 v k.ú. Otrádov
souhlasím s umístěním vodovodní přípojky dle
zákresu na této situaci.
Tento souhlas slouží pro územní řízení a stavební povolení.

1. lanškrounská realitní s.r.o.
Pivovarské náměstí 557
563 01 Lanškroun - Ostrovské Předměstí
v Lanškrouně dne 11/10/21

[Signature]
podpis, razítko

Legenda:

Navrhovaný vodovod



Trasa vodovodní přípojky
Trasa vodovodu

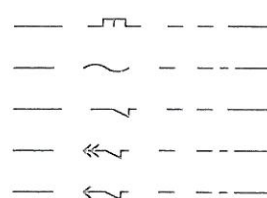


Dotčený pozemek



Katastrální mapa (hranice pozemků)


Ostatní inženýrské sítě



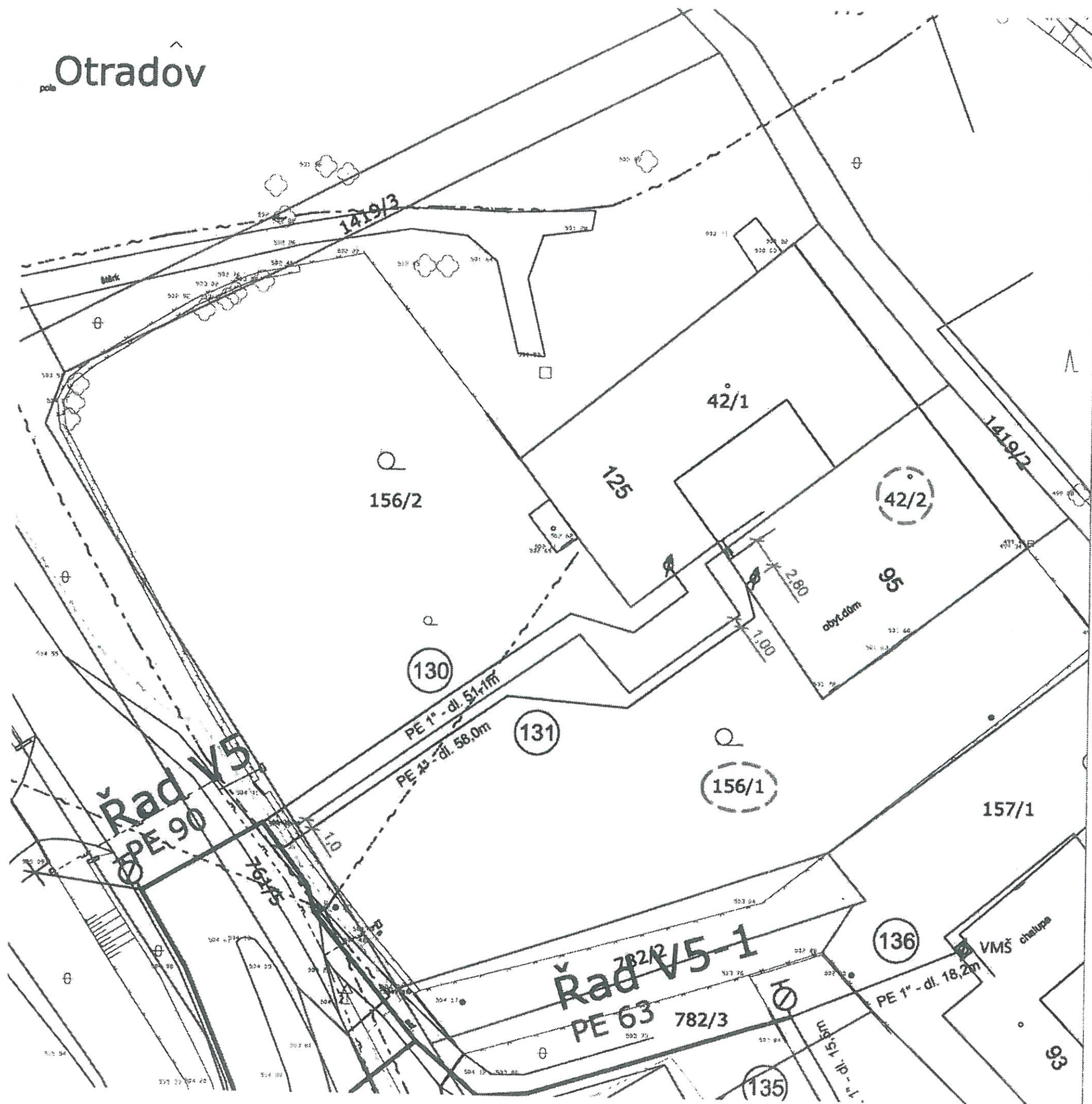
Plynovod
Telekomunikační kabel místní
Kabely VO
El. vedení VN
El. vedení NN



Vodárenská společnost ČH
Vyřizuje:
Došlo dne: 13. 10. 2021
Čj.: 1415

Vypracoval:	Jitka Pavlíková	 VS Chrudim, a.s., Novoměstská 626, 537 01 Chrudim tel. 469 669 911, vschrudim@vschrudim.cz	
Kontroloval:	Bc. David Šavelka		
Odpovědný projektant:	Ing. Martin Soudek, Ph.D.		
Kraj:	PARDUBICKÝ	O.ú. / Mě.ú.:	Otrádov
Investor:	Obec Otrádov	Místo stavby:	Otrádov
VODOVOD OTRÁDOV		Datum :	05/2021
		Číslo zakázky :	
		Stupeň :	DUR
		Formát:	
Název výkresu: Situace umístění vodovodní přípojky č. 50 - čp. 59		Měřítko:	1:500
		Číslo výkresu:	
TENTO VÝKRES A JEHO PŘÍLOHY JSOU NAŠÍM DUŠEVNÍM VLASTNICTVÍM, NESMÍ BÝT BEZ NAŠEHO PŘEDCHOZÍHO PÍSEMNÉHO SOUHLASU KOPÍROVÁNY, ROZMNOŽOVÁNY ANI ZPŘÍSTUPNĚNY JINÝM OSOBÁM NEBO FIRMÁM			

Otradov



Jako majitel p.p.č. 156/1 a st.p.č. 42/2
souhlasím s umístěním vodovodní přípoj
zákresu na této situaci.

Tento souhlas slouží pro územní řízení a

Jukl Luboš MUDr.
U Lípy 1565
539 01 Hlinsko

v..... dne 6/10/25

podpis, razítko

Legenda:

Navrhovaný vodovod



Trasa vc

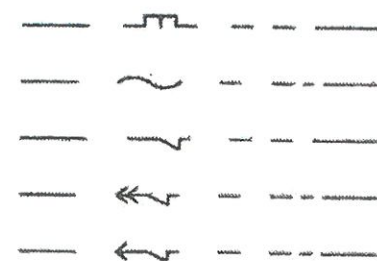
Trasa vc

(65/2)

Dotčený

Katastrá

Ostatní inženýrské sítě



Plynovc

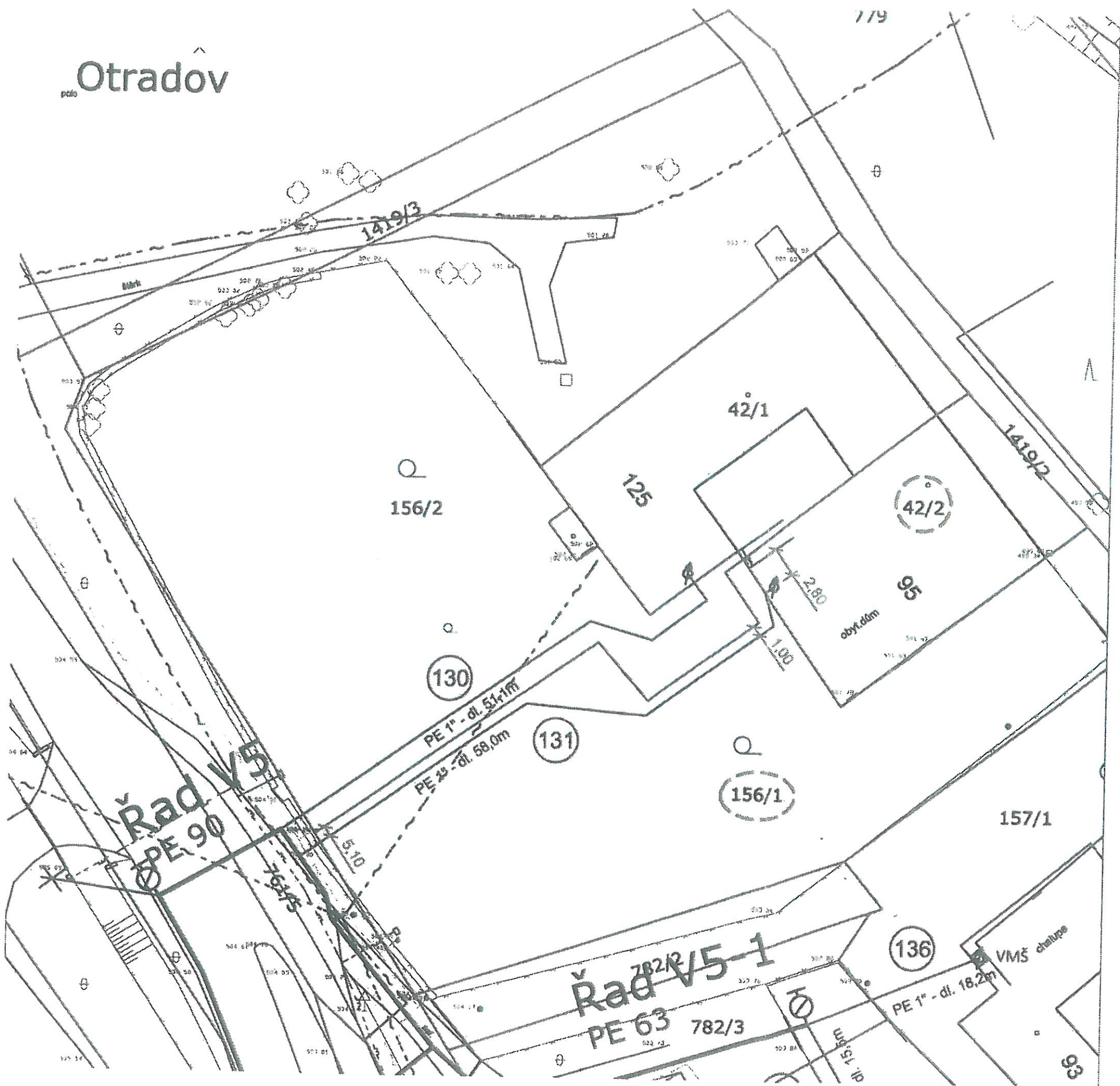
Telekor

Kabely

El. ved

El. ved

Otradov



Jako majitel p.p.č. 156/1 a st.p.č. 42,
souhlasím s umístěním vodovodní pří-
řezu na této situaci.
Tento souhlas slouží pro územní řízení

Juklová Marie
U Lípy 1565
539 01 Hlínsko

V..... dne.....

Juklová Marie
podpis, razítko

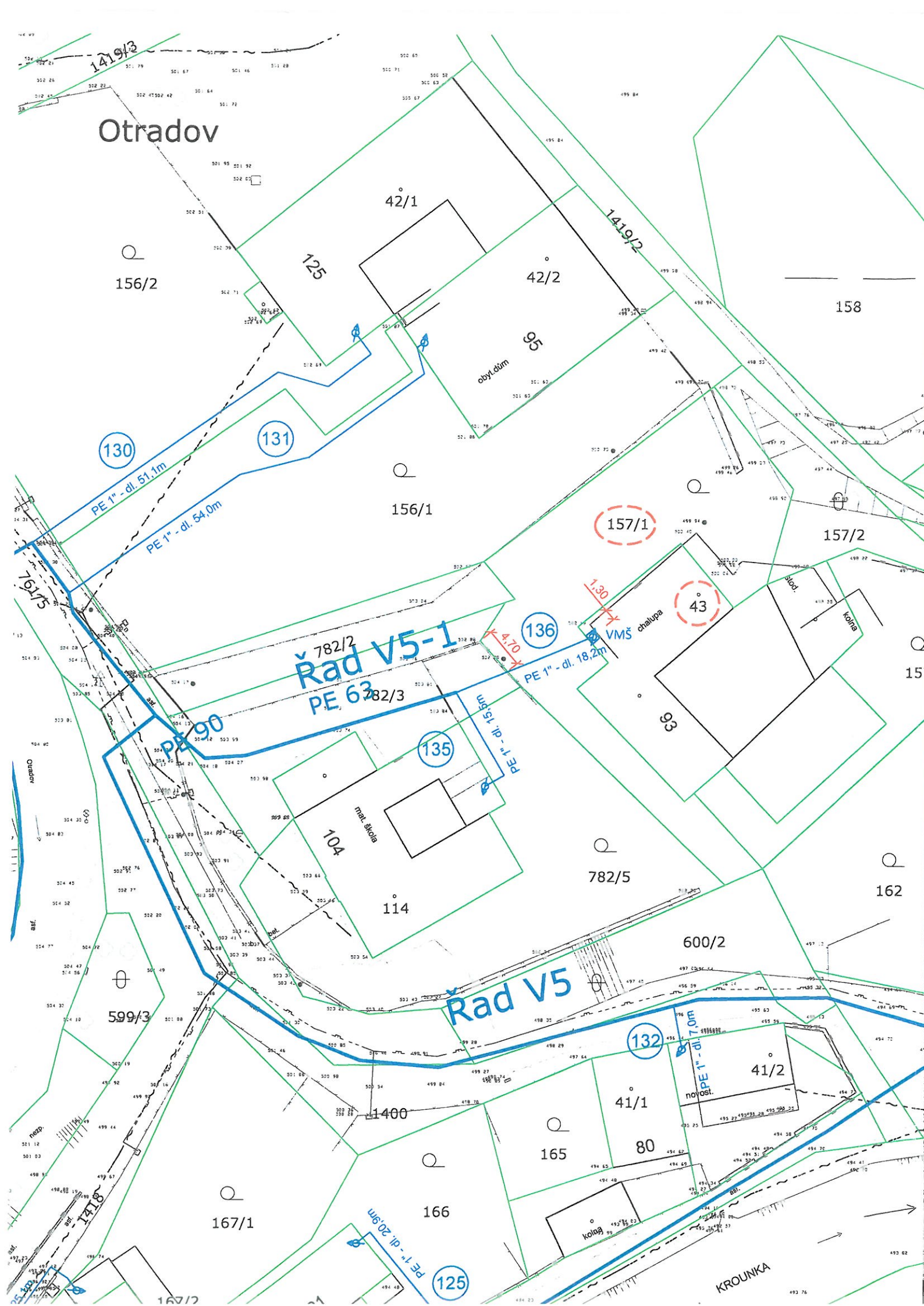
Legenda:

Navrhovaný vodovod

- | | |
|--------|-------|
| ————— | Trasa |
| ————— | Trasa |
| (65/2) | Dotče |
| ————— | Katas |

Ostatní inženýrské sítě

- | | |
|-----------|--------|
| — — — — — | Plync |
| — — — — — | Telek |
| — — — — — | Kabe |
| — — — — — | El. ve |



Jako majitel p.p.č. 157/1 a st.p.č. 43 v k.ú. Otradov
souhlasím s umístěním vodovodní přípojky dle
zákresu na této situaci.
Tento souhlas slouží pro územní řízení a stavební povolení.

Roskovský Rudolf Ing.
Liškova 635/14
142 00 Praha 4 - Kamýk

v. *Proze* dne *10.9.2021*

Rosky
podpis, razítko

Legenda:

Navrhovaný vodovod



Trasa vodovodní přípojky

Trasa vodovodu

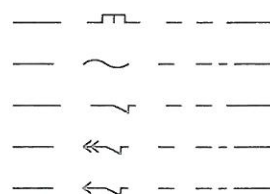


Dotčený pozemek



Katastrální mapa (hranice pozemků)

Ostatní inženýrské sítě




Plynovod

Telekomunikační kabel místní


Kabely VO

El. vedení VN

El. vedení NN



Vodárenská společnost Chrudim, a.s.	
Čj.:	
Došlo dne: 11-10-2021	Přil.: -1-
Vyřizuje:	

Vypracoval:	Jitka Pavlíková	 VS Chrudim, a.s., Novoměstská 626, 537 01 Chrudim tel. 469 669 911, vschrudim@vschrudim.cz				
Kontroloval:	Bc. David Šavelka					
Odpovědný projektant:	Ing. Martin Soudek, Ph.D.					
Kraj:	PARDUBICKÝ	O.ú. / Mě.ú.:	Otradov	Místo stavby:	Otradov	
Investor:	Obec Otradov	Datum:	05/2021	Číslo zakázky:		
Název akce:	VODOVOD OTRADOV			Stupeň:	DUR	Číslo paré:
Název výkresu:				Formát:		
				Měřítko:	1:500	
Situace umístění vodovodní přípojky č. 136 - čp. 93				Číslo výkresu:		
TENTO VÝKRES A JEHO PŘÍLOHY JSOU NAŠÍM DUŠEVNÍM VLASTNICTVÍM, NESMÍ BÝT BEZ NAŠEHO PŘEDCHOZÍHO PÍSEMNÉHO SOUHLASU KOPÍROVÁNY, ROZMNOŽOVÁNY ANI ZPŘÍSTUPNĚNY JINÝM OSOBÁM NEBO FIRMÁM						