

Dnešního dne, měsíce a roku uzavřeli níže uvedené smluvní strany

Paní Škorpíková Martina, Datum narození 25.12.1994

bytem Oldřetice 37, 53901 Raná

kontaktní telefon: 421401 838, e-mail martina.skorpikova@seznam.cz

adresa připojované nemovitosti, není-li totožná s adresou výše uvedenou: č. p. 194, 53943 Krouna (dále jen „Objednatel“, „Nemovitost“)

a

Obec Krouna, IČ 00270334, sídlem Krouna 218, 539 43 Krouna, zastoupená Mgr. Petrem Schmiedem, starostou obce (dále jen „Obec“)

spolu tuto


Smlouvu o zajištění projektové dokumentace pro příslušné povolení na vodovodní přípojku a souhlas s umístěním přípojky na pozemku

1. Účelem této smlouvy je upravit některá vzájemná práva a povinnosti účastníků této smlouvy při připojení Nemovitosti k vodovodnímu řadu, při zajištění projektové dokumentace a příslušného povolení na vodovodní přípojku, přičemž je společným zájmem účastníků, aby toto připojení a získání povolení k provedení vodovodní přípojky bylo realizováno řádně.
2. Obec bude investorem stavby vodovodu v rámci akce „Dostavba vodovodu Krouna“. V rámci této uvedené stavby budou realizovány vodovodní řady. Stavba bude realizována v případě, že Obec zajistí dostatek finančních prostředků na tuto stavbu.
3. Obec se zavazuje, že pro Objednatele nechá zhotovit projekt vodovodní přípojky k Nemovitosti, jehož adresa je uvedena v úvodní části této smlouvy, a dále že zajistí vydání příslušného povolení, které je podle zákona potřebné pro stavbu této přípojky. Projekt bude vyhotoven projekční kanceláří Multiaqua s.r.o., Veverkova 1343, 500 02 Hradec Králové, IČ: 60113111.
4. Obec se dále zavazuje, v případě realizace stavby „Dostavba vodovodu Krouna“, vybudovat pro Objednatele část vodovodní přípojky od odbočení z hlavního řadu vodovodu až na hranici pozemku Objednatele na své náklady. Zbývající část vodovodní přípojky pořídí na své náklady Objednatel.
5. Objednatel, vlastník nemovitosti, se zavazuje převzít od Obce projektovou dokumentaci na připojení Nemovitosti k vodovodu.

6. Účastníci této smlouvy činí nesporným, že samotná možnost napojení Nemovitosti na vodovodní řad není předmětem zpoplatnění.
7. Účastníci této smlouvy činí zároveň nesporným, že samotná realizace napojení Nemovitosti na vodovodní řad je možná jen v případě realizace vlastní stavby vodovodu.
8. Objednatel poskytne veškerou součinnost, která je nutná pro činnost uvedenou v bodu 3 této smlouvy, zejména
- a) umožní projektantovi nebo jeho pracovníkovi nezbytný přístup na místo, kde bude přípojka zřízena,
 - b) podepíše všechny listiny, které jsou nezbytné k vydání příslušného povolení. Má-li pozemek, přes který má vést přípojka, více spoluvlastníků, zavazuje se Objednatel, že zajistí potřebný souhlas všech spoluvlastníků. Je-li Objednatel současně vlastníkem pozemků, do kterých má být stavba přípojky uložena, dává svůj souhlas podpisem této smlouvy, jak je uvedeno v odstavci 11 níže.
9. Obec se zavazuje, že na stavbu vodovodní přípojky bude vydáno příslušné povolení do 30. 4. 2019. To neplatí, když bude nevydání příslušného povolení způsobeno překážkami na straně Objednatele.
10. Pokud Obec zjistí, že projekt přípojek nemůže být z vážných důvodů vyhotoven v termínu podle této smlouvy, je povinna o tom neprodleně informovat Objednatele. V takovém případě má Objednatel právo odstoupit od smlouvy do 10 dnů od okamžiku, kdy byl o této skutečnosti informován.
11. Objednatel jako vlastník pozemku **parc. č. 8/2 a st. 8**, k. ú. Krouna tímto uděluje souhlas podle § 86, odst. 2 písm. a) zák. 183/2006 (stavebního zákona) se stavbou vodovodní přípojky na tomto pozemku. Souhlas se vydává pro stavební úřad (vodoprávní úřad) jako podklad pro příslušné povolení.
12. Nedílnou částí této smlouvy je karta přípojky, na které je zakreslena trasa navržené vodovodní přípojky. Objednatel podpisem této smlouvy souhlasí s umístěním trasy přípojky a nemá k ní žádné výhrady.
13. Případné změny této smlouvy mohou být provedeny výhradně formou písemně uzavřeného dodatku k této smlouvě, podepsaného osobami oprávněnými.
14. Práva a povinnosti plynoucí z této smlouvy jsou závazné i pro případné právní nástupce účastníků této smlouvy.
15. Tato smlouva nabývá platnosti a účinnosti dnem podpisu oběma smluvními stranami. Tato smlouva je sepsána ve třech vyhotoveních s platností originálu, z nichž po podpisu smlouvy obdrží Objednatel jedno vyhotovení a Obec dvě vyhotovení.
16. Účastníci prohlašují, že se seznámili s obsahem smlouvy, s nímž bez výhrad souhlasí, a že tato smlouva byla uzavřena na základě jejich skutečné a svobodné vůle, nikoli v tísní a za nápadně nevýhodných podmínek. Na důkaz toho níže připojují své podpisy.

17. Tato smlouva byla schválena na jednání Rady obce Krouna dne 5. 3. 2018 usnesením číslo 67/3/18.

V Rané dne 18. 10. 2018



Škorpíková Martina
Objednatel/vlastník nemovitosti

V Krouně dne 18. 6. 11. 2018

OBEC KROUNA
539 43 KROUNA 218
IČ: 00270 334 DIČ: CZ00270334
www.krouna.cz


Mgr. Petr Schmied, starosta obce
Obec Krouna

Doložka:


Objednatel podpisem této smlouvy uděluje v souladu se zákonem č. 500/2004 Sb. - Správním řádem § 33, odst. (2) b)

PLNOU MOC

pro obec Krouna jednajícím starostou Mgr. Petrem Schmiedem

k zastupování objednatele ve všech řízeních, souvisejících s umístěním a povolením vodovodní přípojky, včetně podávání žádostí a doručování písemností. Zástupce je oprávněn přenést zmocnění na jiný subjekt.

Za objednatele:

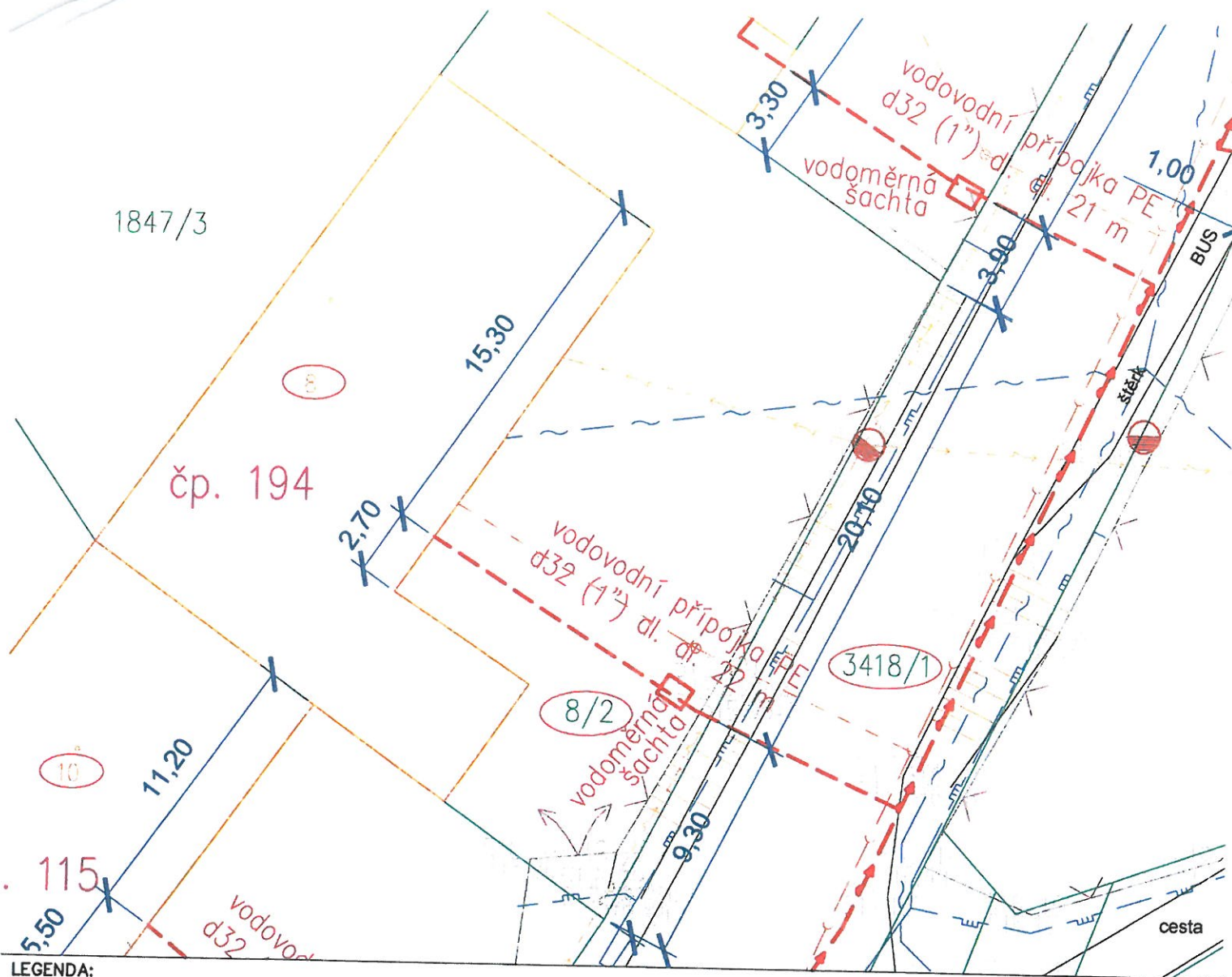


Škorpíková Martina

Za obec:



Mgr. Petr Schmied



LEGENDA:
 navrhované sítě v rámci akce Dostavba vodovodu Krouna:
 ———— vodovod (SO 01)
 - - - - - vodovodní přípojky (SO 02)

— parcelní hranice budovy
 — parcelní hranice pozemky
 — slučkové hranice (vnitřní kresba)

stávající sítě:

— plynovod středotlaký RWE Distribuční služby s. r. o.
 — nadzemní vedení VVN ČEZ Distribuce, a. s.
 — nadzemní vedení VN ČEZ Distribuce, a. s.
 — nadzemní vedení NN ČEZ Distribuce, a. s.
 — podzemní vedení NN ČEZ Distribuce, a. s.
 — podzemní vedení NN VS Chrudim a. s.
 — kanalizace (přepad z VDJ) VS Chrudim a. s.
 — vodovod VS Chrudim a. s.
 — sdělovací kabel CETIN a. s.

číslo stavebních parcel XXX/X
 čísla pozemkových pracel XXX/X

pozemky dotčené stavbou:

XXX/X
 XXX/X



stávající sítě:

— kabel veřejného osvětlení ve správě obce Krouna
 — jednotná a dešťová kanalizace ve správě obce Krouna
 — kabely a zařízení SŽDC SSŽT
 — sdělovací kabel ČD Telematika a. s.
 — vodovodní přípojka od studny SŽDC SBBH
 — železniční trať SŽDC č. 261 Svitavy – Žďárec u Skutče
 — ochranné pásmo železniční trati
 — splašková kanalizace povolená v rámci jiné akce
 — splaškové kanalizační přípojky povolené v rámci jiné akce
 — plánované nové nadzemní vedení VVN (navrhované v rámci jiné akce)

Dostavba vodovodu Krouna SO 02 Vodovodní přípojky

MULTIAQUA s.r.o.
 VEVERKOVA 1343
 500 02 HRADEC KRÁLOVÉ
 IČO: 60113111 TEL: +420 498 500 359
 DIČ: CZ60113111 WWW.MULTIAQUA.CZ

**multi
 aQua**

Kraj: Pardubický	Místo stavby: Krouna	Objednatel: Obec Krouna	Zodpovědný projektant	Ing. Lubor Dřih
č.p. 194	Majitelé nemovitosti: Škorpičková Martina, Oldřetice 37, 53901 Raná		Vypracoval	Ing. Lubor Dřih
Krouna	Katastrální území: Krouna	Dotčené pozemky: 3418/1, 8/2, stp. 8	Technická kontrola	Jiří Myšlák, DiS.
Délka přípojky: 22 m			Stupeň	společné povolení
Způsob napojení: navrtávka porubí s uzavíracím ventilem 1"	Mat. a profil příp.: PE 100 RC d32/3 SDR 11 (1")		Datum	srpen 2018
Typ poklopu vodoměrné šachty: plastový pro třídu zatížení A15 (pochůzný)			Zakázkové číslo	M18/016
Typ vodoměrné šachty: plastová vodoměrná šachta o rozměru 900 x 1200 mm s obetonováním			Formát	1 x A4
Pozn.: rozvody vody z veřejného vodovodu nelze v žádném případě spojit s rozvody vody z jiných zdrojů v nemovitosti			Měřítko situace:	Měřítko podél. profilu:
			1:250	

1847/3

čp. 194

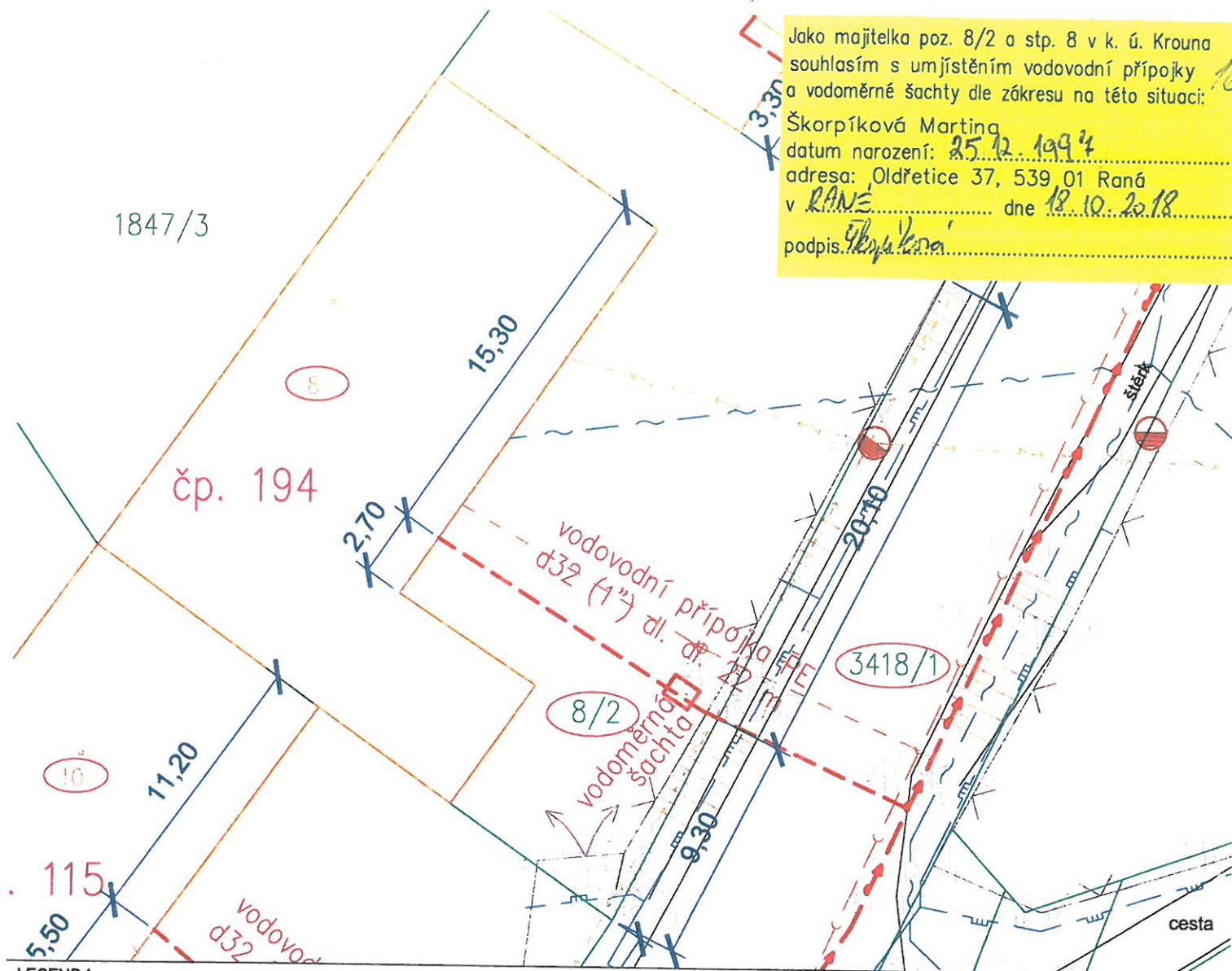
Jako majitelka poz. 8/2 a stp. 8 v k. ú. Krouna
souhlasím s umístěním vodovodní přípojky
a vodoměrné šachty dle zákresu na této situaci:

Škorpíková Martina

datum narození: 25.12.1994

adresa: Oldřetice 37, 539 01 Raná

v RANÉ dne 18.10.2018

podpis: *Škorpíková*

LEGENDA:

navržené sítě v rámci akce Dostavba vodovodu Krouna:

- vodovod (SO 01)
— vodovodní přípojky (SO 02)

- parcelní hranice budovy
— parcelní hranice pozemky
— slučkové hranice (vnitřní kresba)

stávající sítě:

- plynovod středotlaký RWE Distribuční služby s. r. o.
— nadzemní vedení VVN ČEZ Distribuce, a. s.
— nadzemní vedení VN ČEZ Distribuce, a. s.
— nadzemní vedení NN ČEZ Distribuce, a. s.
— podzemní vedení NN ČEZ Distribuce, a. s.
— podzemní vedení NN VS Chrudim a. s.
— kanalizace (přepad z VDJ) VS Chrudim a. s.
— vodovod VS Chrudim a. s.
— sdělovací kabel CETIN a. s.

- číslo stavebních parcel
číslo pozemkových pracel

XXX/X
XXX/Xpozemky
dotčené
stavbou:XXX/X
XXX/X

stávající sítě:

- kabel veřejného osvětlení ve správě obce Krouna
— jednotná a dešťová kanalizace ve správě obce Krouna
— kabely a zařízení SZDC SSZT
— sdělovací kabel ČD Telematika a. s.
— vodovodní přípojka od studny SZDC SBBH
— železniční trať SZDC č. 261 Svitavy – Žďárec u Skutče
— ochranné pásmo železniční trati
— splašková kanalizace povolená v rámci jiné akce
— splaškové kanalizační přípojky povolené v rámci jiné akce
— plánované nové nadzemní vedení VVN (navržené v rámci jiné akce)

Dostavba vodovodu Krouna SO 02 Vodovodní přípojky

MULTIAQUA s.r.o.
VEVERKOVA 1343
500 02 HRADEC KRÁLOVÉ
IČO: 60113111 TEL: +420 498 500 350
DIČ: CZ60113111 WWW.MULTIAQUA.CZ

multi
aQua

Kraj: Pardubický	Místo stavby: Krouna	Objednatel: Obec Krouna	Zodpovědný projektant	Ing. Lubor Dítě
č.p. 194	Majitelé nemovitosti: Škorpíková Martina, Oldřetice 37, 53901 Raná		Vypracoval	Ing. Lubor Dítě
Krouna	Katastrální území: Krouna	Dotčené pozemky: 3418/1, 8/2, stp. 8	Technická kontrola	Jiří Myslík, DIS.
Délka přípojky: 22 m			Stupeň	společné povolení
Způsob napojení: navrtávka porubí s uzavíracím ventilem 1"	Mat. a profil příp.: PE 100 RC d32/3 SDR 11 (1")		Datum	srpen 2018
Typ poklopu vodoměrné šachty: plastový pro třídu zatížení A15 (pochůzný)			Zakázkové číslo	M18/016
Typ vodoměrné šachty: plastová vodoměrná šachta o rozměru 900 x 1200 mm s obetonováním			Formát	1 x A4
Pozn.: rozvody vody z veřejného vodovodu nelze v žádném případě spojit s rozvody vody z jiných zdrojů v nemovitosti			Měřítka situace:	Měřítka podél. profilu:
			1:250	