

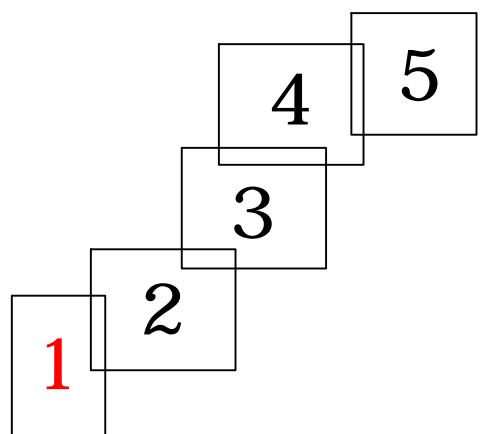


Vodárenská společnost Chrudim, a.s.
Novoměstská 626
537 01 Chrudim

Vodovod Otradov

Koordinační situace - část 1.

Měřítko M 1:500




Legenda:

- Navrhovaný vodovod**
- Navržená trasa vodovodu
 - Vodovodní přípojky
 - Hydrant podzemní
 - Staničení trasy
 - Ochranné pásmo vodovodu
 - Chráněná potrubí
- Ostatní inženýrské sítě**
- Plynovod
 - Telekomunikační kabel místní
 - Kabely VO
 - El. vedení VN
 - El. vedení NN
 - Navrhovaná kanalizace (viz PD "Kanalizace ČOV Krouna, DSP, zpracovatel Miliatqua s.r.o., 10/2016)
 - Navrhované kanál. přípojky (viz PD "Kanalizace ČOV Krouna - kanalizační přípojky, DUR, zpracovatel Miliatqua s.r.o., 06/2016)

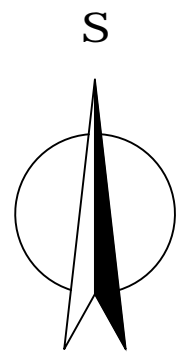
Poznámka:

Inženýrské sítě jsou zakresleny pouze orientačně. Dodavatel stavby je povinen před zahájením zemních prací zajistit jejich přesné vytyčení u jednotlivých správců sítí.

Vypracoval:	Jitka Pavlíková				
Kontroloval:	Bc. David Šavelka				
Odpoředený projektant:	Ing. Martin Soudek, Ph.D.				
Kraj:	PARDUBICKÝ	HLINSKO			
Obec:	Otrádořov		Město státní:	OTRADOV	
Název akce:	VODOVOD OTRADOV			Číslo zakázky:	07/2021
Název výkresu:	KOORDINAČNÍ SITUACE - ČÁST 1.			Stupeň:	DUR
			Formát:	10 x A4	
			Měřítko:	1:500	
			Číslo výkresu:	C.3.1	

TENTO VÝKRES JE PŘEDLOŽENÝM ÚDAJNĚM VLASTNOSTÍM. NEBOUŽÍ BÝT NAŠÍM VÝKRESNÍM PŘEDMĚTEM SOUHLASU KONTROLOVATELE, VYPRACOVATELE A PŘEDLOŽITELI ÚDAJNĚM MÍSTNÍHO ÚŘADU.

Tento výkres a jeho přílohy jsou nařízeny k dispozici veřejnosti, pokud není zřejmé, že by měly být zveřejněny pouze pro odborné užití.



Krouna

Řad V
PE 100 RC DN 100, dl. 1962.6 m

Řad V
PE 100 RC DN 100, dl. 1962.6 m

k.ú. Krouna