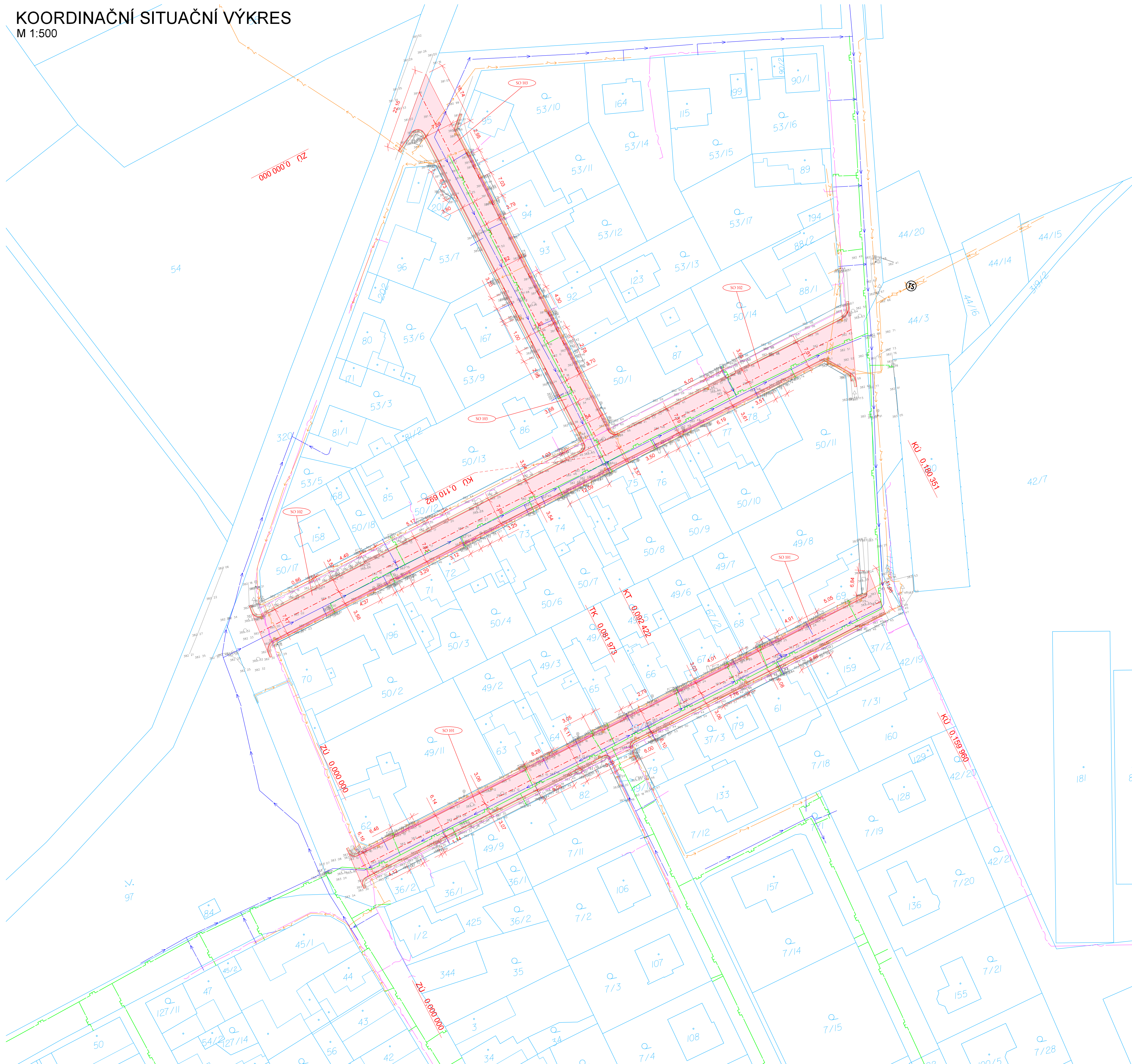







# KOORDINAČNÍ SITUAČNÍ VÝKRES





LEGENDA:

PLOCHY:

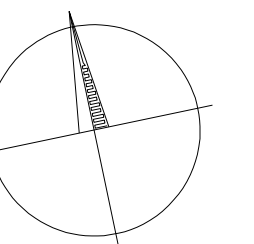
- |   |  |
|---|--|
|  | KOMUNIKACE - ASFALTOVÝ BETON           |
|  | NAPOJENÍ CHODNÍKU Z BETONOVÉ DLAŽBY    |
|  | NAPOJENÍ CHODNÍKU Z ASFALTOVÉHO BETONU |
|  | NAPOJENÍ VJEZDU                        |
|  | ÚPRAVA OKOLNÍHO POZEMKU - ZELEŇ        |




OSTATNÍ:

- |   |                      |
|---|----------------------|
|  | STAVEBNÍ ÚPRAVY      |
|  | OSA KOMUNIKACE       |
|  | ZAMĚŘENÍ             |
|  | KATASTRÁLNÍ MAPA     |
|  | SO 101 KOMUNIKACE 4C |
|  | SO 102 KOMUNIKACE 5C |
|  | SO 103 KOMUNIKACE 6C |

INŽENÝRSKÉ SÍTĚ:  
STÁVAJÍCÍ:

- |   |                          |
|---|--------------------------|
|  | NÍZKÉ NAPĚTÍ - PODZEMNÍ  |
|  | NÍZKÉ NAPĚTÍ - NADZEMNÍ  |
|  | VYSOKÉ NAPĚTÍ - NADZEMNÍ |
|  | STL PLYNOVOD             |
|  | CETIN - METALICKÉ VEDENÍ |
|  | VODOVOD                  |



ZPRACOVATEL:		AUTORIZACE:	
 <div> <div>Jan Tous</div> <div>           Bc. Jan Touš            Krátká 765            Horní Bržda            330 12            tel.: +420 775 031 676            E-mail: t-projekt@email.cz         </div> </div>			
OBJEDNATEL	OBEC DOBŘÍČ DOBŘÍČ 10, 252 25 JINOČANY		
ODPOVĚDNÝ PROJEKTANT STAVBY	NAVRHL, VYPRACOVAL	ÚČEL	DPS
BC. JAN TOUŠ 	BC. JAN TOUŠ 	DATUM	03/2024
KRAJ: STŘEDOČESKÝ	KATASTRÁLNÍ ÚZEMÍ: DOBŘÍČ	MĚŘÍTKO	1:500
DOBŘÍČ - REKONSTRUKCE MÍSTNÍCH KOMUNIKACÍ		FORMÁT	8 x A4
		ČÁST	PARE
C.AST PD	SITUAČNÍ VÝKRESY	PŘÍL.	2.
NÁZEV PŘELOHY	KOORDINAČNÍ SITUAČNÍ VÝKRES		