

**ENVICONS®****ENVICONS s. r. o.**

Sídlo a provozovna společnosti  
Hradecká 569  
533 52 Pardubice - Polabiny  
Tel. / FAX: +420 466 531 787  
info@envicons.cz • www.envicons.cz

**Datum / Date**

10/2020

**Zakázka č. / Job No.**

36/2020

**Stupeň / Stage**

DPS

**Kraj / Region**

Pardubický

**Stavební úřad / Building Authority**

MěÚ Hlinsko

**Katastrální území / Catastral Area**

Svratouch

**Objednatel / Client**

Obec Svratouch

**Alce / Project**

**Svratouch,  
protipovodňové úpravy  
potoka Řivnáč**

**Stavební objekt / Building construction****Název / Title**

**Informativní výpis z  
KN**

**Zodpovědný projektant / Responsible designer**

Ing. Štěpán Plodek

**Manažer projektu / Project manager**

Ing. Lukáš Řádek

**Návrh vypracoval / Elaborated by**

Ing. Aleš Hejtman

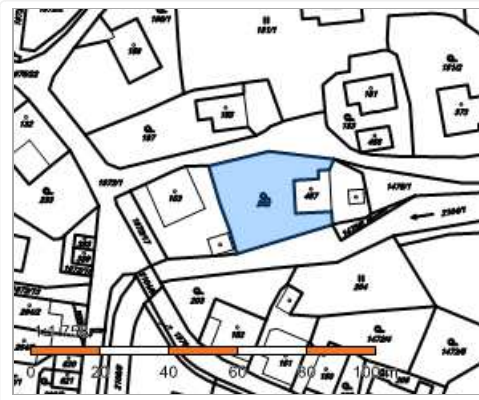
**Měřítko / Scale**

-

**Souprava / Copy****Výkres č. / DWG No.****F.4**

## Informace o pozemku

Parcelní číslo:	<a href="#">202</a>
Obec:	<a href="#">Svratouch [572349]</a>
Katastrální území:	<a href="#">Svratouch [761583]</a>
Číslo LV:	<a href="#">261</a>
Výměra [m <sup>2</sup> ]:	671
Typ parcely:	Parcela katastru nemovitostí
Mapový list:	DKM
Určení výměry:	Graficky nebo v digitalizované mapě
Druh pozemku:	zahrada



## Vlastníci, jiní oprávnění

### Vlastnické právo

Podíl

Vtípil Karel, č. p. 225, 53942 Svratouch

## Způsob ochrany nemovitosti

### Název

chráněná krajinná oblast - II.-IV.zóna

zemědělský půdní fond

## Seznam BPEJ

### BPEJ      Výměra

[95011](#) 671

## Omezení vlastnického práva

### Typ

Věcné břemeno užívání

## Jiné zápisy

### Typ

Změna výměr obnovou operátu

### Řízení, v rámci kterých byl k nemovitosti zapsán cenový údaj

Nemovitost je v územním obvodu, kde státní správu katastru nemovitostí ČR vykonává [Katastrální úřad pro Pardubický kraj, Katastrální pracoviště Chrudim](#)

Zobrazené údaje mají informativní charakter. Platnost k 10.09.2019 05:00:00.

© 2004 - 2019 [Český úřad zeměměřický a katastrální](#), Pod sídlištěm 1800/9, Kobyličky, 18211 Praha 8  
Podání určená katastrálním úřadům a pracovištím zasílejte přímo na [jejich e-mail adresu](#).

Verze aplikace: 5.5.6 build 0

## Informace o pozemku

Parcelní číslo:	<a href="#">203</a>
Obec:	<a href="#">Svratouch [572349]</a>
Katastrální území:	<a href="#">Svratouch [761583]</a>
Číslo LV:	<a href="#">103</a>
Výměra [m <sup>2</sup> ]:	395
Typ parcely:	Parcela katastru nemovitostí
Mapový list:	DKM
Určení výměry:	Graficky nebo v digitalizované mapě
Druh pozemku:	zahrada



## Vlastníci, jiní oprávnění

Vlastnické právo	Podíl
Hrouzková Iva, Chlum 67, 53962 Hlinsko	1/4
Preisler Jiří, č. p. 156, 53942 Svratouch	1/4
Preisler Petr, č. p. 156, 53942 Svratouch	1/4
Preislerová Milada, č. p. 156, 53942 Svratouch	1/4

## Způsob ochrany nemovitosti

Název
chráněná krajinná oblast - II.-IV.zóna
zemědělský půdní fond

## Seznam BPEJ

BPEJ	Výměra
<a href="#">95011</a>	395

## Omezení vlastnického práva

Nejsou evidována žádná omezení.

## Jiné zápisy

Typ
Změna výměr obnovou operátu

Řízení, v rámci kterých byl k nemovitosti zapsán cenový údaj

Nemovitost je v územním obvodu, kde státní správu katastru nemovitostí ČR vykonává [Katastrální úřad pro Pardubický kraj, Katastrální pracoviště Chrudim](#)

Zobrazené údaje mají informativní charakter. Platnost k 10.09.2019 05:00:00.

## Informace o pozemku

Parcelní číslo:	<a href="#">230/2</a>
Obec:	<a href="#">Svratouch [572349]</a>
Katastrální území:	<a href="#">Svratouch [761583]</a>
Číslo LV:	<a href="#">220</a>
Výměra [m <sup>2</sup> ]:	1030
Typ parcely:	Parcela katastru nemovitostí
Mapový list:	DKM
Určení výměry:	Ze souřadnic v S-JTSK
Druh pozemku:	zahrada



## Vlastníci, jiní oprávnění

Vlastnické právo	Podíl
Bouška Václav, č. p. 425, 53943 Krouna	1/6
Boušková Jiřina, č. p. 296, 53942 Svratouch	1/2
Herdová Romana, Neumannova 2075/45, Žďár nad Sázavou 4, 59101 Žďár nad Sázavou	1/6
Zlatohlávková Iveta, Terezy Novákové 831, 53973 Skuteč	1/6

## Způsob ochrany nemovitosti

<b>Název</b>
zemědělský půdní fond
rozsáhlé chráněné území

## Seznam BPEJ

BPEJ	Výměra
<a href="#">97411</a>	866
<a href="#">95011</a>	164

## Omezení vlastnického práva

Nejsou evidována žádná omezení.

## Jiné zápisy

Nejsou evidovány žádné jiné zápisy.

### Řízení, v rámci kterých byl k nemovitosti zapsán cenový údaj

Nemovitost je v územním obvodu, kde státní správu katastru nemovitostí ČR vykonává [Katastrální úřad pro Pardubický kraj, Katastrální pracoviště Chrudim](#)

Zobrazené údaje mají informativní charakter. Platnost k 10.09.2019 05:00:00.

© 2004 - 2019 [Český úřad zeměměřický a katastrální](#), Pod sídlištěm 1800/9, Kobyličky, 18211 Praha 8  
Podání určená katastrálním úřadům a pracovištím zasílejte přímo na [jejich e-mail adresu](#).

Verze aplikace: 5.5.6 build 0

## Informace o pozemku

Parcelní číslo:	<a href="#">1472/6</a>
Obec:	<a href="#">Svratouch [572349]</a>
Katastrální území:	<a href="#">Svratouch [761583]</a>
Číslo LV:	<a href="#">10001</a>
Výměra [m <sup>2</sup> ]:	857
Typ parcely:	Parcela katastru nemovitostí
Mapový list:	DKM
Určení výměry:	Graficky nebo v digitalizované mapě
Druh pozemku:	trvalý travní porost



## Vlastníci, jiní oprávnění

### Vlastnické právo

Podíl

Obec Svratouch, č. p. 290, 53942 Svratouch

## Způsob ochrany nemovitosti

### Název

chráněná krajinná oblast - II.-IV.zóna

zemědělský půdní fond

## Seznam BPEJ

### BPEJ      Výměra

[95011](#) 857

## Omezení vlastnického práva

### Typ

Věcné břemeno (podle listiny)

## Jiné zápisy

Nejsou evidovány žádné jiné zápisy.

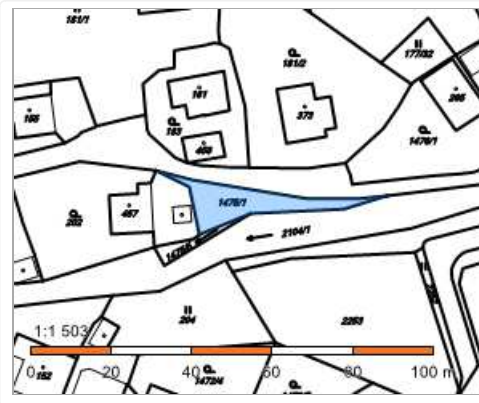
### Řízení, v rámci kterých byl k nemovitosti zapsán cenový údaj

Nemovitost je v územním obvodu, kde státní správu katastru nemovitostí ČR vykonává [Katastrální úřad pro Pardubický kraj, Katastrální pracoviště Chrudim](#)

Zobrazené údaje mají informativní charakter. Platnost k 10.09.2019 05:00:00.

## Informace o pozemku

Parcelní číslo:	<a href="#">1475/1</a>
Obec:	<a href="#">Svratouch [572349]</a>
Katastrální území:	<a href="#">Svratouch [761583]</a>
Číslo LV:	<a href="#">10001</a>
Výměra [m <sup>2</sup> ]:	250
Typ parcely:	Parcela katastru nemovitostí
Mapový list:	DKM
Určení výměry:	Ze souřadnic v S-JTSK
Způsob využití:	jiná plocha
Druh pozemku:	ostatní plocha



## Vlastníci, jiní oprávnění

### Vlastnické právo

Podíl

Obec Svratouch, č. p. 290, 53942 Svratouch

## Způsob ochrany nemovitosti

### Název

rozsáhlé chráněné území

## Seznam BPEJ

Parcela nemá evidované BPEJ.

## Omezení vlastnického práva

### Typ

Věcné břemeno (podle listiny)

## Jiné zápisy

### Typ

Změna výměr obnovou operátu

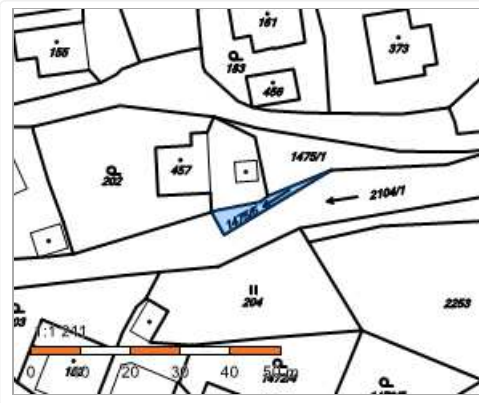
### Řízení, v rámci kterých byl k nemovitosti zapsán cenový údaj

Nemovitost je v územním obvodu, kde státní správu katastru nemovitostí ČR vykonává [Katastrální úřad pro Pardubický kraj, Katastrální pracoviště Chrudim](#)

Zobrazené údaje mají informativní charakter. Platnost k 10.09.2019 05:00:00.

## Informace o pozemku

Parcelní číslo:	<a href="#">1475/5</a>
Obec:	<a href="#">Svratouch [572349]</a>
Katastrální území:	<a href="#">Svratouch [761583]</a>
Číslo LV:	<a href="#">10001</a>
Výměra [m <sup>2</sup> ]:	52
Typ parcely:	Parcela katastru nemovitostí
Mapový list:	DKM
Určení výměry:	Graficky nebo v digitalizované mapě
Způsob využití:	koryto vodního toku přirozené nebo upravené
Druh pozemku:	vodní plocha



## Vlastníci, jiní oprávnění

<b>Vlastnické právo</b>	Podíl
Obec Svratouch, č. p. 290, 53942 Svratouch	

## Způsob ochrany nemovitosti

<b>Název</b>
rozsáhlé chráněné území

## Seznam BPEJ

Parcela nemá evidované BPEJ.

## Omezení vlastnického práva

Nejsou evidována žádná omezení.

## Jiné zápisy

<b>Typ</b>
Změna výměr obnovou operátu

### Řízení, v rámci kterých byl k nemovitosti zapsán cenový údaj

Nemovitost je v územním obvodu, kde státní správu katastru nemovitostí ČR vykonává [Katastrální úřad pro Pardubický kraj, Katastrální pracoviště Chrudim](#)

Zobrazené údaje mají informativní charakter. Platnost k 10.09.2019 05:00:00.

## Informace o pozemku

Parcelní číslo:	<a href="#">1970/1</a>
Obec:	<a href="#">Svratouch [572349]</a>
Katastrální území:	<a href="#">Svratouch [761583]</a>
Číslo LV:	<a href="#">10001</a>
Výměra [m <sup>2</sup> ]:	3108
Typ parcely:	Parcela katastru nemovitostí
Mapový list:	DKM
Určení výměry:	Ze souřadnic v S-JTSK
Způsob využití:	ostatní komunikace
Druh pozemku:	ostatní plocha



## Vlastníci, jiní oprávnění

<b>Vlastnické právo</b>	<b>Podíl</b>
Obec Svratouch, č. p. 290, 53942 Svratouch	

## Způsob ochrany nemovitosti

<b>Název</b>
chráněná krajinná oblast - II.-IV.zóna
rozsáhlé chráněné území

## Seznam BPEJ

Parcela nemá evidované BPEJ.

## Omezení vlastnického práva

<b>Typ</b>
Věcné břemeno (podle listiny)

## Jiné zápisy

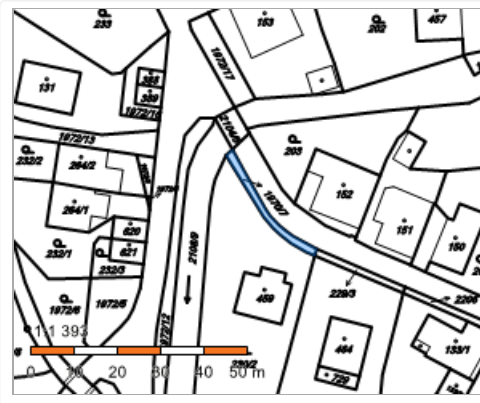
<b>Typ</b>
Změna výměr obnovou operátu

### Řízení, v rámci kterých byl k nemovitosti zapsán cenový údaj

Nemovitost je v územním obvodu, kde státní správu katastru nemovitostí ČR vykonává [Katastrální úřad pro Pardubický kraj, Katastrální pracoviště Chrudim](#)

Zobrazené údaje mají informativní charakter. Platnost k 10.09.2019 05:00:00.





## Informace o pozemku

Parcelní číslo:	<a href="#">1972/1</a>
Obec:	<a href="#">Svratouch [572349]</a>
Katastrální území:	<a href="#">Svratouch [761583]</a>
Číslo LV:	<a href="#">10001</a>
Výměra [m <sup>2</sup> ]:	3996
Typ parcely:	Parcela katastru nemovitostí
Mapový list:	DKM
Určení výměry:	Graficky nebo v digitalizované mapě
Způsob využití:	ostatní komunikace
Druh pozemku:	ostatní plocha



## Vlastníci, jiní oprávnění

<b>Vlastnické právo</b>	<b>Podíl</b>
Obec Svratouch, č. p. 290, 53942 Svratouch	

## Způsob ochrany nemovitosti

<b>Název</b>
chráněná krajinná oblast - II.-IV.zóna

## Seznam BPEJ

Parcela nemá evidované BPEJ.

## Omezení vlastnického práva

<b>Typ</b>
Věcné břemeno (podle listiny)

## Jiné zápisy

<b>Typ</b>
Změna výměr obnovou operátu

### Řízení, v rámci kterých byl k nemovitosti zapsán cenový údaj

Nemovitost je v územním obvodu, kde státní správu katastru nemovitostí ČR vykonává [Katastrální úřad pro Pardubický kraj, Katastrální pracoviště Chrudim](#)

Zobrazené údaje mají informativní charakter. Platnost k 10.09.2019 05:00:00.

## Informace o pozemku

Parcelní číslo:	<a href="#">1972/12</a>
Obec:	<a href="#">Svratouch [572349]</a>
Katastrální území:	<a href="#">Svratouch [761583]</a>
Číslo LV:	<a href="#">10001</a>
Výměra [m <sup>2</sup> ]:	188
Typ parcely:	Parcela katastru nemovitostí
Mapový list:	DKM
Určení výměry:	Ze souřadnic v S-JTSK
Způsob využití:	jiná plocha
Druh pozemku:	ostatní plocha



## Vlastníci, jiní oprávnění

### Vlastnické právo

Podíl

Obec Svratouch, č. p. 290, 53942 Svratouch

## Způsob ochrany nemovitosti

### Název

chráněná krajinná oblast - II.-IV.zóna

## Seznam BPEJ

Parcela nemá evidované BPEJ.

## Omezení vlastnického práva

Nejsou evidována žádná omezení.

## Jiné zápisy

### Typ

Změna výměr obnovou operátu

### Řízení, v rámci kterých byl k nemovitosti zapsán cenový údaj

Více informací k cenovým údajům naleznete v k aplikaci.

Nemovitost je v územním obvodu, kde státní správu katastru nemovitostí ČR vykonává [Katastrální úřad pro Pardubický kraj, Katastrální pracoviště Chrudim](#)

Zobrazené údaje mají informativní charakter. Platnost k 10.09.2019 05:00:00.

## Informace o pozemku

Parcelní číslo:	<a href="#">1972/17</a>
Obec:	<a href="#">Svratouch [572349]</a>
Katastrální území:	<a href="#">Svratouch [761583]</a>
Číslo LV:	<a href="#">10001</a>
Výměra [m <sup>2</sup> ]:	116
Typ parcely:	Parcela katastru nemovitostí
Mapový list:	DKM
Určení výměry:	Graficky nebo v digitalizované mapě
Způsob využití:	jiná plocha
Druh pozemku:	ostatní plocha



## Vlastníci, jiní oprávnění

### Vlastnické právo

Podíl

Obec Svratouch, č. p. 290, 53942 Svratouch

## Způsob ochrany nemovitosti

### Název

chráněná krajinná oblast - II.-IV.zóna

## Seznam BPEJ

Parcela nemá evidované BPEJ.

## Omezení vlastnického práva

Nejsou evidována žádná omezení.

## Jiné zápisy

### Typ

Změna výměr obnovou operátu

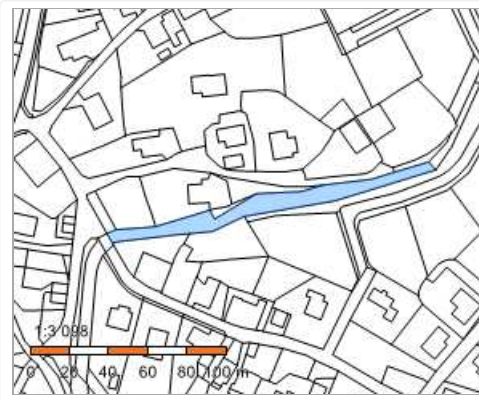
### Řízení, v rámci kterých byl k nemovitosti zapsán cenový údaj

Nemovitost je v územním obvodu, kde státní správu katastru nemovitostí ČR vykonává [Katastrální úřad pro Pardubický kraj, Katastrální pracoviště Chrudim](#)

Zobrazené údaje mají informativní charakter. Platnost k 10.09.2019 05:00:00.

## Informace o pozemku

Parcelní číslo:	<a href="#">2104/1</a>
Obec:	<a href="#">Svratouch [572349]</a>
Katastrální území:	<a href="#">Svratouch [761583]</a>
Číslo LV:	<a href="#">723</a>
Výměra [m <sup>2</sup> ]:	1197
Typ parcely:	Parcela katastru nemovitostí
Mapový list:	DKM
Určení výměry:	Graficky nebo v digitalizované mapě
Způsob využití:	koryto vodního toku přirozené nebo upravené
Druh pozemku:	vodní plocha



## Vlastníci, jiní oprávnění

<b>Vlastnické právo</b>	<b>Podíl</b>
Česká republika,	
<b>Právo hospodařit s majetkem státu</b>	<b>Podíl</b>
Lesy České republiky, s.p., Přemyslova 1106/19, Nový Hradec Králové, 50008 Hradec Králové	

## Způsob ochrany nemovitosti

<b>Název</b>
rozsáhlé chráněné území

## Seznam BPEJ

Parcela nemá evidované BPEJ.

## Omezení vlastnického práva

<b>Typ</b>
Věcné břemeno (podle listiny)

## Jiné zápisy

<b>Typ</b>
Změna výměr obnovou operátu

**Řízení, v rámci kterých byl k nemovitosti zapsán cenový údaj**

Nemovitost je v územním obvodu, kde státní správu katastru nemovitostí ČR vykonává [Katastrální úřad pro Pardubický kraj, Katastrální pracoviště Chrudim](#).

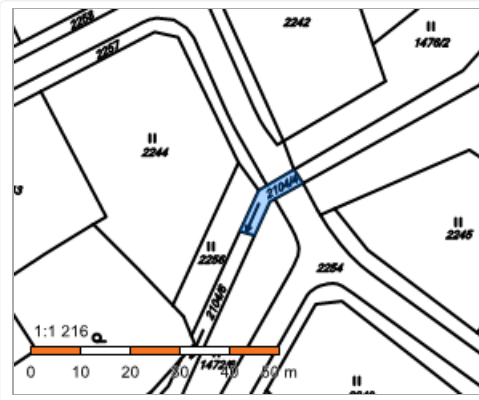
Zobrazené údaje mají informativní charakter. Platnost k 10.09.2019 05:00:00.

© 2004 - 2019 [Český úřad zeměměřický a katastrální](#), Pod sídlištěm 1800/9, Kobyličky, 18211 Praha 8.  
Podání určená katastrálním úřadům a pracovištím zasílejte přímo na [jejich e-mail adresu](#).

Verze aplikace: 5.5.6 build 0

## Informace o pozemku

Parcelní číslo:	<a href="#">2104/4</a>
Obec:	<a href="#">Svratouch [572349]</a>
Katastrální území:	<a href="#">Svratouch [761583]</a>
Číslo LV:	<a href="#">10001</a>
Výměra [m <sup>2</sup> ]:	51
Typ parcely:	Parcela katastru nemovitostí
Mapový list:	KMD
Určení výměry:	Graficky nebo v digitalizované mapě
Způsob využití:	koryto vodního toku přirozené nebo upravené
Druh pozemku:	vodní plocha



## Vlastníci, jiní oprávnění

### Vlastnické právo

Podíl

Obec Svratouch, č. p. 290, 53942 Svratouch

## Způsob ochrany nemovitosti

### Název

rozsáhlé chráněné území

## Seznam BPEJ

Parcela nemá evidované BPEJ.

## Omezení vlastnického práva

### Typ

Věcné břemeno (podle listiny)

## Jiné zápisy

Nejsou evidovány žádné jiné zápisy.

### Řízení, v rámci kterých byl k nemovitosti zapsán cenový údaj

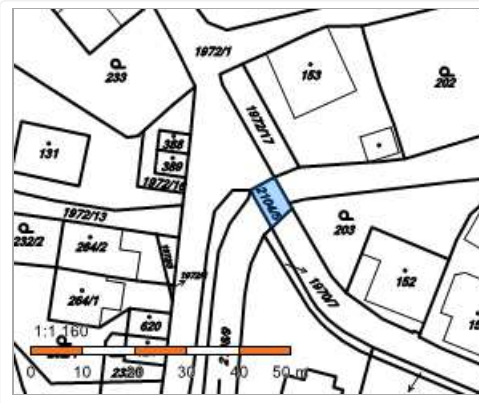
Více informací k cenovým údajům naleznete v k aplikaci.

Nemovitost je v územním obvodu, kde státní správu katastru nemovitostí ČR vykonává [Katastrální úřad pro Pardubický kraj, Katastrální pracoviště Chrudim](#)

Zobrazené údaje mají informativní charakter. Platnost k 10.09.2019 05:00:00.

## Informace o pozemku

Parcelní číslo:	<a href="#">2104/5</a>
Obec:	<a href="#">Svratouch [572349]</a>
Katastrální území:	<a href="#">Svratouch [761583]</a>
Číslo LV:	<a href="#">723</a>
Výměra [m <sup>2</sup> ]:	39
Typ parcely:	Parcela katastru nemovitostí
Mapový list:	DKM
Určení výměry:	Graficky nebo v digitalizované mapě
Způsob využití:	koryto vodního toku přirozené nebo upravené
Druh pozemku:	vodní plocha



## Vlastníci, jiní oprávnění

<b>Vlastnické právo</b>	Podíl
Česká republika,	
<b>Právo hospodařit s majetkem státu</b>	Podíl
Lesy České republiky, s.p., Přemyslova 1106/19, Nový Hradec Králové, 50008 Hradec Králové	

## Způsob ochrany nemovitosti

<b>Název</b>
rozsáhlé chráněné území

## Seznam BPEJ

Parcela nemá evidované BPEJ.

## Omezení vlastnického práva

Nejsou evidována žádná omezení.

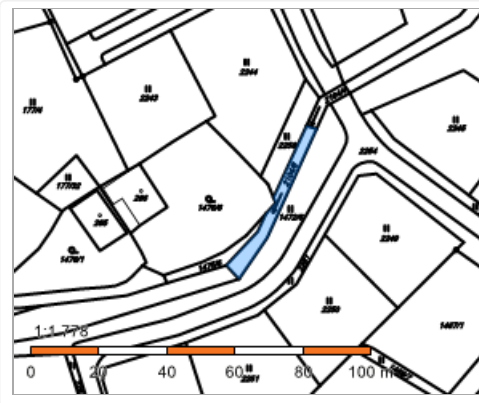
## Jiné zápisy

<b>Typ</b>
Změna výměr obnovou operátu

### Řízení, v rámci kterých byl k nemovitosti zapsán cenový údaj

Nemovitost je v územním obvodu, kde státní správu katastru nemovitostí ČR vykonává [Katastrální úřad pro Pardubický kraj, Katastrální pracoviště Chrudim](#)

Zobrazené údaje mají informativní charakter. Platnost k 10.09.2019 05:00:00.





## Informace o pozemku

Parcelní číslo:	<a href="#">2108/9</a>
Obec:	<a href="#">Svratouch [572349]</a>
Katastrální území:	<a href="#">Svratouch [761583]</a>
Číslo LV:	<a href="#">723</a>
Výměra [m <sup>2</sup> ]:	444
Typ parcely:	Parcela katastru nemovitostí
Mapový list:	DKM
Určení výměry:	Ze souřadnic v S-JTSK
Způsob využití:	koryto vodního toku přirozené nebo upravené
Druh pozemku:	vodní plocha



## Vlastníci, jiní oprávnění

<b>Vlastnické právo</b>	Podíl
Česká republika,	
<b>Právo hospodařit s majetkem státu</b>	Podíl
Lesy České republiky, s.p., Přemyslova 1106/19, Nový Hradec Králové, 50008 Hradec Králové	

## Způsob ochrany nemovitosti

<b>Název</b>
rozsáhlé chráněné území

## Seznam BPEJ

Parcela nemá evidované BPEJ.

## Omezení vlastnického práva

Nejsou evidována žádná omezení.

## Jiné zápisy

<b>Typ</b>
Změna výměr obnovou operátu

### Řízení, v rámci kterých byl k nemovitosti zapsán cenový údaj

Nemovitost je v územním obvodu, kde státní správu katastru nemovitostí ČR vykonává [Katastrální úřad pro Pardubický kraj, Katastrální pracoviště Chrudim](#)

Zobrazené údaje mají informativní charakter. Platnost k 10.09.2019 05:00:00.

## Informace o pozemku

Parcelní číslo:	<a href="#">2253</a>
Obec:	<a href="#">Svratouch [572349]</a>
Katastrální území:	<a href="#">Svratouch [761583]</a>
Číslo LV:	<a href="#">10001</a>
Výměra [m <sup>2</sup> ]:	1329
Typ parcely:	Parcela katastru nemovitostí
Mapový list:	KMD
Určení výměry:	Ze souřadnic v S-JTSK
Druh pozemku:	trvalý travní porost



## Vlastníci, jiní oprávnění

### Vlastnické právo

Podíl

Obec Svratouch, č. p. 290, 53942 Svratouch

## Způsob ochrany nemovitosti

### Název

chráněná krajinná oblast - II.-IV.zóna

zemědělský půdní fond

## Seznam BPEJ

### BPEJ Výměra

[95011](#) 1329

## Omezení vlastnického práva

### Typ

Věcné břemeno (podle listiny)

## Jiné zápisy

Nejsou evidovány žádné jiné zápisy.

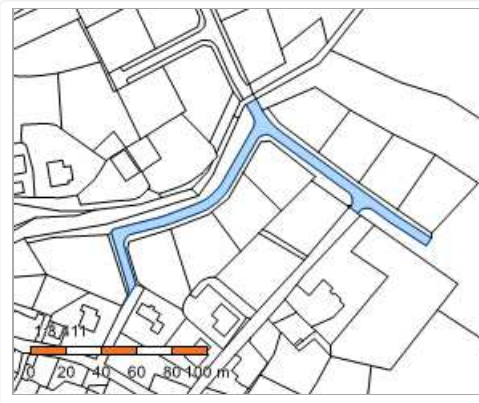
### Řízení, v rámci kterých byl k nemovitosti zapsán cenový údaj

Nemovitost je v územním obvodu, kde státní správu katastru nemovitostí ČR vykonává [Katastrální úřad pro Pardubický kraj, Katastrální pracoviště Chrudim](#)

Zobrazené údaje mají informativní charakter. Platnost k 10.09.2019 05:00:00.

## Informace o pozemku

Parcelní číslo:	<a href="#">2254</a>
Obec:	<a href="#">Svratouch [572349]</a>
Katastrální území:	<a href="#">Svratouch [761583]</a>
Číslo LV:	<a href="#">10001</a>
Výměra [m <sup>2</sup> ]:	1494
Typ parcely:	Parcela katastru nemovitostí
Mapový list:	KMD
Určení výměry:	Graficky nebo v digitalizované mapě
Způsob využití:	ostatní komunikace
Druh pozemku:	ostatní plocha



## Vlastníci, jiní oprávnění

<b>Vlastnické právo</b>	<b>Podíl</b>
Obec Svratouch, č. p. 290, 53942 Svratouch	

## Způsob ochrany nemovitosti

<b>Název</b>
chráněná krajinná oblast - II.-IV.zóna

## Seznam BPEJ

Parcela nemá evidované BPEJ.

## Omezení vlastnického práva

<b>Typ</b>
Věcné břemeno (podle listiny)

## Jiné zápisy

Nejsou evidovány žádné jiné zápisy.

### Řízení, v rámci kterých byl k nemovitosti zapsán cenový údaj

Nemovitost je v územním obvodu, kde státní správu katastru nemovitostí ČR vykonává [Katastrální úřad pro Pardubický kraj, Katastrální pracoviště Chrudim](#)

Zobrazené údaje mají informativní charakter. Platnost k 10.09.2019 05:00:00.

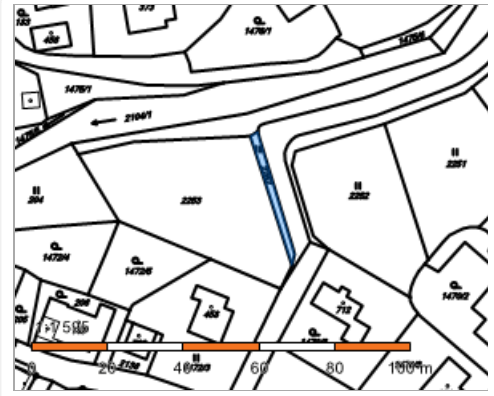
## Informace o pozemku

Parcelní číslo:	<a href="#">2256</a>
Obec:	<a href="#">Svratouch [572349]</a>
Katastrální území:	<a href="#">Svratouch [761583]</a>
Číslo LV:	<a href="#">10001</a>
Výměra [m <sup>2</sup> ]:	189
Typ parcely:	Parcela katastru nemovitostí
Mapový list:	KMD
Určení výměry:	Graficky nebo v digitalizované mapě
Druh pozemku:	trvalý travní porost



## Informace o pozemku

Parcelní číslo:	<a href="#">2262</a>
Obec:	<a href="#">Svratouch [572349]</a>
Katastrální území:	<a href="#">Svratouch [761583]</a>
Číslo LV:	<a href="#">10001</a>
Výměra [m <sup>2</sup> ]:	66
Typ parcely:	Parcela katastru nemovitostí
Mapový list:	KMD
Určení výměry:	Ze souřadnic v S-JTSK
Druh pozemku:	trvalý travní porost



## Vlastníci, jiní oprávnění

<b>Vlastnické právo</b>	Podíl
Obec Svratouch, č. p. 290, 53942 Svratouch	

## Způsob ochrany nemovitosti

<b>Název</b>
chráněná krajinná oblast - II.-IV.zóna
zemědělský půdní fond

## Seznam BPEJ

BPEJ	Výměra
<a href="#">95011</a>	66

## Omezení vlastnického práva

<b>Typ</b>
Věcné břemeno (podle listiny)

## Jiné zápisy

Nejsou evidovány žádné jiné zápisy.

**Řízení, v rámci kterých byl k nemovitosti zapsán cenový údaj**

Nemovitost je v územním obvodu, kde státní správu katastru nemovitostí ČR vykonává [Katastrální úřad pro Pardubický kraj, Katastrální pracoviště Chrudim](#)

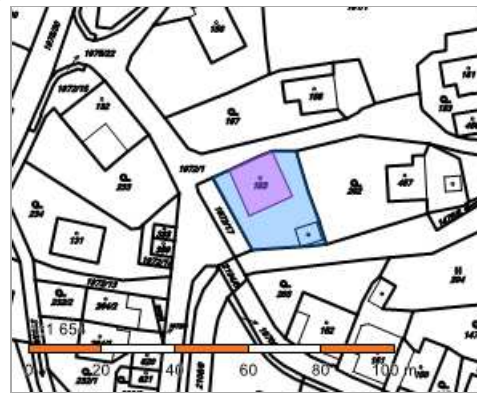
Zobrazené údaje mají informativní charakter. Platnost k 10.09.2019 05:00:00.

© 2004 - 2019 [Český úřad zeměměřický a katastrální](#), Pod sídlištěm 1800/9, Kobyličky, 18211 Praha 8  
Podání určená katastrálním úřadům a pracovištím zasílejte přímo na [jejich e-mail adresu](#).

Verze aplikace: 5.5.6 build 0

## Informace o pozemku

Parcelní číslo:	<a href="#">st. 153</a>
Obec:	<a href="#">Svratouch [572349]</a>
Katastrální území:	<a href="#">Svratouch [761583]</a>
Číslo LV:	<a href="#">431</a>
Výměra [m <sup>2</sup> ]:	552
Typ parcely:	Parcela katastru nemovitostí
Mapový list:	DKM
Určení výměry:	Graficky nebo v digitalizované mapě
Druh pozemku:	zastavěná plocha a nádvoří



## Součástí je stavba

Budova s číslem popisným:	<a href="#">Svratouch [161586]</a> ; č. p. 7; rodinný dům
Stavba stojí na pozemku:	p. č. <a href="#">st. 153</a>
Stavební objekt:	<a href="#">č. p. 7</a>
Adresní místa:	<a href="#">č. p. 7</a>

## Vlastníci, jiní oprávnění

<b>Vlastnické právo</b>	Podíl
Moučka Miloslav, č. p. 7, 53942 Svratouch	

## Způsob ochrany nemovitosti

<b>Název</b>
chráněná krajinná oblast - II.-IV.zóna

## Seznam BPEJ

Parcela nemá evidované BPEJ.

## Omezení vlastnického práva

<b>Typ</b>
Věcné břemeno bytu
Věcné břemeno užívání

## Jiné zápisy

<b>Typ</b>
Změna výměr obnovou operátu

### Řízení, v rámci kterých byl k nemovitosti zapsán cenový údaj

Nemovitost je v územním obvodu, kde státní správu katastru nemovitostí ČR vykonává [Katastrální úřad pro Pardubický kraj, Katastrální pracoviště Chrudim](#)

Zobrazené údaje mají informativní charakter. Platnost k 10.09.2019 05:00:00.